

# CRUISE AMERICA KØR-SELV FERIE



**JYSK  
REJSEBUREAU**  
MÆRK VERDEN

**CRUISE AMERICA KØR-SELV FERIE OPLEV USA & CANADA I MOTORHOME**



# CRUISE AMERICA & CRUISE CANADA REJSEGUIDE

## INDHOLD

2/3	Velkommen
4	Priser og specifikationer
5-8	Valg af motorhome
9	Cruise America Apps og nyttige links
10/11	Campingpladser i Nordamerika

## KØR-SELV REJSEPLANER

Side	Ruteforslag	Kort
12/13	Nordvestlige USA	1
14/15	Oregon og Californien	2
16	Højdepunkter i det nordlige Californien	3
17	Højdepunkter i det sydlige Californien	4
18	Tre stater - Californien, Nevada og Arizona	5
19	Grand Canyon og Las Vegas	6
20/21	Seværdigheder i det vestlige USA	7
22	Death Valley og Lake Havasu - tilvalg	8
23	Phoenix til Las Vegas	9
24	Arizona og New Mexico med Grand Canyon	10
25	Cowboyland	11
26/27	Utahs fem mægtige nationalparker	12
28/29	Ikoner og nationalparker i det ægte USA	13
30/31	Houston til Las Vegas via Big Bend	14
32/33	Route 66 inklusiv Highway 1	15
34	Texas og Louisiana	16
35	Sydens rytmer	17
36	Disney med mere	18
37	Floridas strande og Florida Keys	19
38/39	Florida inklusiv Great Smoky Mountains	20
40/41	Washington D.C. til Orlando	21
42	Byer i det nordøstlige USA	22
43	Det bedste af New England	23
44	Minnesota dyreliv	24
45	Store søer og musik tur	25
46	Klassisk rundrejse i Ontario	26
47	Klassiske Québec	27
48	Det bedste af det vestlige Canada	28
49	Vancouver Island - tilvalg	29
50	Canadas naturskønne maritime provinser	30
51	Højdepunkter i Alaska	31

**C**ruise America blev grundlagt i 1972 og har været ejet og ledet af Smalley-familien i over 40 år. I Cruise America har vi nu udvidet vores familie med vores medarbejdere gennem medarbejderaktier. Nu hvor vi starter på den næste etape af vores rejse, er vores erfaring med udlejning og salg af fritidskøretøjer ikke længere i bakspejlet, men kommet helt ind på førersædet.

Cruise America har derfor indgående kendskab til udlejning af motorhomes og til motorhome udlejningsbranchen. I Cruise America kender vi dine krav til udlejningskøretøjer og ved, hvad vi kan tilbyde dig. På de følgende sider deler vi noget af den viden, vi har i vores branche inden for udlejning af motorhomes og



med at campere i ægte nordamerikansk stil. Cruise America og vores søsterselskab Cruise Canada ønsker, at du får den familieferie, du drømmer om, skræddersyet til dine behov. Vi håber at du på de følgende sider vil opdage, hvor spændende og motiverende denne

form for ferie kan være.

Hvis du har spørgsmål, er du velkommen til at ringe til os eller til én af de mange

Du kan  
leje motorhomes  
27 steder i USA og  
5 steder i Canada.  
Ingen andre udlejere tilbyder  
så mange steder at rejse fra,  
til og imellem.



Employee owned. Customer driven.



# HVORFOR HOLDE KØR-SELV FERIE I MOTORHOME?

I denne brochure får du det første indblik i den bedste måde at rejse rundt i USA og Canada. Der er så meget at se og opleve, at det kan være svært at vælge, men Cruise America guider dig til de bedste steder.

Cruise America har udlejet motorhomes i over 40 år, og med vores indgående erfaring, førsteklases motorhomes, designet til motorhome udlejningsmarkedet og vores høje servicestandard, kan vi tilbyde dig dit livs drømmeferie.

Amerikanere og Canadiere har holdt kørselv ferie i motorhomes i 50 år eller længere. Vi kalder dem RV's – Recreational Vehicles, fritidskøretøjer – og det er nøjagtig, hvad de er – køretøjer bygget til fritidsoplevelser. Vi tvivler på, at du vil finde en amerikansk familie, der ikke har købt eller lejet et fritidskøretøj på et tidspunkt i deres liv og været på kørselv ferie en lang weekend. Med over 15.000 skønne campingpladser at vælge imellem, er det svært at se, hvorfor man skulle booke et hotel.

Der er så mange fordele ved at leje et motorhome, at det er svært at opremse dem, men her er nogle af dem:

**FRIHED...** Der er ikke nogen anden form for ferie, der giver dig den samme form for frihed. Du kan blive et sted så længe eller så kort tid, du har lyst til. Der er ingen ufleksible regler om, hvor lang eller kort tid, du kan blive på ét sted. Der er ingen faste tider til morgenmad eller aftensmad, ingen udpakning og pakning hver dag, ingen ekstra omkostninger til minibaren og ingen drikkepenge til portneren hver gang han åbner døren eller henter din taske.

**FLEXIBILITET...** Du kan vælge at følge én af vores foreslåede rejseplaner på de følgende sider, designe din egen rejseplan eller bare køre hen, hvor du har lyst til. Er du ikke så tilfreds med et bestemt sted, når du er kommet frem? Keder børnene sig? Det er ikke et problem, for alt er i dit motorhome, så du kan køre til den næste destination.



**PRIS...** Selvom hoteller kan virke relativt billige, når du bestiller et værelse, er der altid de ekstra omkostninger, som alle glemmer, indtil de ankommer. Morgenmad, frokost og aftensmad er de største udgifter! Drikkevarer, kaffe, snacks! Skal du på toilettet, skal du først finde en bar - og du er nødt til at købe en drink! Alle disse omkostninger skal betales på en restaurant, café, bar eller pub. Sammenlign dette med et fritidskøretøj, som bogstaveligt talt er dit hjem væk fra hjemmet. Du ville ikke spise hvert eneste måltid, drikke og spise snacks i en restaurant, hvis du var hjemme, og du det behøver du heller ikke, hvis du er på ferie, især ikke i et motorhome. Men det er ikke ensbetydende med, at du ikke kan spise ud, hvis du vil! Pointen er, at du har valget.

**ADGANG...** Dit motorhome giver dig adgang til alle de vigtigste turistområder. Når du besøger steder som Grand Canyon eller Zion National Park, kan du overnatte i parkerne og som regel til en minimal pris sammenlignet med hotellerne i nationalparkerne, der typisk er dyre. Bortset fra de nationale

eller statslige parker, har praktisk taget alle turistområder og seværdigheder gode autocamper-pladser.

**FORNØJELSE...** Kørselv ferie i autocamper eller motorhome er ren fornøjelse for børn. De behøver ikke at sidde som sild i en tønde på bilens bagsæde og skændes om, hvem der skal sidde i midten. I stedet for kan de sidde rundt om bordet i autocamperen og enten spille spil eller nyde udsigten gennem de store vinduer.

**NATUR...** Vågn op til fuglekvidder og udsigten til en stor bjergkæde. Gå udenfor og tag en dyb indånding af bjerg- eller havluften. Slap af



Foto: Andy, San Ramon

med familien og spis morgenmad i solskinnet. Sæt så kurs mod dagens destination og en dag med familiesjov. Der er aldrig noget, der haster ... og det kan kun blive bedre.

**DEL DINE EVENTYR...** Tag masser af billeder af din rejse i et motorhome med familien i et Cruise America eller Cruise Canada køretøj.

Vi vil gerne have billeder af din familie og dine venner, der har det sjovt. Del fotos, videoer og historier på Cruise America RV Community og vind et gavekort på \$500 til din næste motorhome drømmerejse eller se dig selv på print i næste udgave af vores rejseguide!

At leje et motorhome og se Amerika og Canada er en fantastisk oplevelse. De store udendørs oplevelser venter bare på at blive udforsket. Tag med os og kig på vores foreslåede rejseruter og anbefalede campingpladser, der vil lede dig på rette spor.

Hold kontakten med os her

- @cruiseamericaRV
- cruiseamericarv
- @cruiseamerica
- www.youtube.com/user/cruiseamericarv



# PRISER PÅ MOTORHOME - TILGÆNGELIGHED ER VIGTIG

**D**et første, du skal vide, når du lejer et køretøj af Cruise America eller Cruise Canada, er, at vores priser er baseret på tilgængelighed. Har vi flere køretøjer til rådighed, vil prisen være billigere, og har vi flere køretøjer til rådighed i en bestemt kategori, vil du opleve, at et stort køretøj er billigere end et lille.

For det andet er det vigtigt at vide, at jo TIDLIGERE du booker et køretøj, jo større tilgængelighed vil der typisk være - og prisen vil derfor være billigere.

Når du ringer til os eller til din rejsearrangør, får du prisen for hele udlejeperioden, inklusiv forsikring. Du vil blive spurgt om, hvor mange miles/kilometer, du regner med at køre - og du kan forudkøbe dit kilometertal i overensstemmelse med det og opnå en besparelse per kilometer-sats. Du kan købe pakker på 500 eller 100 miles/kilometer, eller hvis du regner med at køre langt, kan du forudkøbe et ubegrænset antal kilometertal. Bemærk, at i visse måneder kan du i særlige køretøjer spare 25% af det ubegrænsede kilometertal i op til tre uger! Hvis du vælger én af vores rejseruter i denne brochure, vil det være nemt for dig at udregne dit grundlæggende kilometertal - men husk, at du ikke bare kører fra campingplads til campingplads på din rute, du kører også til seværdigheder undervejs, så vær generøs med kilometertal, da der ikke er tilbagebetaling for ubrugte kilometertal.

Hos Cruise America & Cruise Canada får du en personlig udstyrspakke, Personal Kit, med eget sengetøj og håndklæder og en køkkenpakke med gryder og pander og porcelæn. Normalt ville du skulle betale for disse udstyrspakker på udlejningsstedet, hvis du har brug for dem, men hos nogle rejsearrangører har du mulighed for at forudbetale pakkerne. For

kunder, der ønsker den nemme "alt inklusiv" mulighed, tilbyder vi også en Unlimited Mileage Plus udstyrspakke.

Hvis du skal hente dit motorhome i en by og aflevere det i en anden by, vil du blive afkrævet et engangsgebyr. Vores gebyrer varierer fra \$250 til \$650, afhængig af rejseplanen, og normalt betaler kunderne direkte til udlejningsstedet, når de afhenter deres køretøj.

Al leje af køretøjer er underlagt en statslig eller lokal afgift. Som regel vil din rejsearrangør tilføje dette i dine forudbetalte varer, men en afgift på alle lokalt betalte varer kan også forekomme.

EN FORSIKRING er meget vigtig for alle parter, og vi inkluderer den derfor i din lejepris. Vi dækker dig automatisk for en million USD i en ansvarsforsikring. Din bil er også dækket i ulykkestilfælde, men vær opmærksom på, at der er en selvrisiko, ligesom i din bilforsikring derhjemme. For eventuelle skader på vores \$60.000 plus køretøjer, kan du blive opkrævet op til \$1000 dollars (2018/19) for hver skade/krav. Det betyder ikke automatisk en afgift på \$1000 for hvert krav, men betyder OP TIL. Hvis reparation af skaden for eksempel koster \$50, er det dette beløb, du vil blive opkrævet. Det er vigtigt at bemærke, at forsikringen er ugyldig, hvis køretøjet køres i strid med lejeaftalen, som du underskriver ved afhentning af køretøjet.

Det er vigtigt at vide, at \$500 er et depositum, som refunderes. Dette depositum skal betales med dit kreditkort, når du afhenter køretøjet. Eventuelle ekstra udgifter for kilometertal eller for skader vil blive opkrævet via denne indbetaling og eventuelle udgifter til olie (husk at gemme kvitteringer) vil blive krediteret på dit kort. Det er meget vigtigt for os, at du kontrollerer olien - derfor betaler vi den.

Med mere end 40 års erfaring i at udleje og fremstille vores egne motorhomes, ved vi præcis, hvad lejerne har brug for, for at deres motorhome ferie bliver så ubesværet som mulig. Vi er i øjeblikket ved at få skræddersyet 4 typer motorhomes, så det bliver nemmere for dig at vælge det rigtige motorhome, afhængig af hvor mange personer I rejser, feriens varighed og dine individuelle behov.



Min tur til at køre! Foto: Jacqueline Marsh



## MOTORHOME SPECIFIKATIONER

### STANDARDKONFIGURATIONER PÅ ALLE MOTORHOMES

Servostyring	AM/FM Radio & Stereo
ABS-bremser	Køle/fryseskab
Fartkontrol	Kombinationsbruser (Separat i C-30)
Automatgear	Skylletoilet
Instrumentbræt A/C	Generator (i Canada kun i C30, ikke i T17)
Ovn	Dobbelthjul på bagdæk (enkelthjul på C19 and T17)
3 kogeplader (2 in the C19)	2-hjulstræk
Mikroovn	
Biltag A/C	

### SPECIFIKATIONER

SPECIFIKATIONER	T17	C19	C25	C30
<i>Tankkapacitet (liter)</i>				
Varmtvandsbeholder	22	22	22	22
Ferskvand	83	76	151	151
Splidevand	56	62	92	83
Kloakvand	60	64	92	94
Benzin	88	151	208	208
Gas	19	45	46	46
<i>Sengestørrelser (meter)</i>				
Overkøje	1.54 x 1.93	1.52 x 2.13	1.45 x 2.44	1.45 x 2.44
Spiseplads	0.76 x 2.0	0.94 x 1.83	0.94 x 1.83	0.94 x 1.83
Bagende	-	-	1.37 x 2.03	1.52 x 1.88
Dobbelt seng	-	-	-	1.06 x 1.72
<i>Udvendig størrelse (feet &amp; meter)</i>				
Længde (til nærmeste fod)	20' / 6.15	20' / 6.15	25' / 7.6	30' / 9.1
Bredde (indslåede spejle)	7' / 2.18	8' / 2.34	8' / 2.54	8' / 2.54
Højde (frihøjde)	12' / 3.72	12' / 3.72	12' / 3.72	12' / 3.72



Reserver evt. en personlig og køkken/udstyrspakke hos Cruise America.





# SÅDAN VÆLGER DU DIT MOTORHOME

Vores fritidskøretøjer, er inddelt i type 'C' som står for 'Cab-Over' eller 'T' som står for 'Truck'. Vi finder dem langt bedre til vores udlejningsvirksomhed end de gamle busagtige "A"-typer, som vi udlejede for mange år siden, og som altid var udsat for at få at stenslag på forruden. Faktisk er der mere indvendig plads i type 'C', og hemsens over førerhuset er altid en favorit blandt de unge!

Alle de fritidskøretøjer Cruise America udlejer, er bygget specielt til udlejningsmarkedet. Det betyder imidlertid ikke, at inventaret ikke kan gå i stykker, men vi gør meget for at sikre os, at ting som låse skabe er sikre, at stoffet er slidstærkt, gardinerne er holdbare og lette, at vores madrasser er nemme at gøre rene, og det gælder også vinylgulve. Vi stræber altid efter at forbedre vores fritidskøretøjer og samarbejder med designteamet hos én af USAs største producenter for at sikre, at vi er så opdateret på markedet for fritidskøretøjer som muligt.

Alle vores fritidskøretøjer er udstyret med køleskab og fryser. De har alle et komfur og en mikrobølgeovn og skabe til opbevaring af madvarer i køkkenområdet. Alle køretøjer har brusebad, håndvask og toilet. Spildevand fra badeværelset og køkkenet ledes ind i to tanke, når køretøjet ikke er tilsluttet tømning på en campingplads.

Alle Cruise America køretøjer leveres med servostyring, bremses og automatgear. Hvis du er vant til at køre et køretøj med automatgear derhjemme, vil det kun tage et par sekunder, før du glemmer din venstre fod og bare bruger on/off pedalerne, speederen og bremsen.

På baggrund af vores egen erfaring, har køretøjets længde aldrig været et problem, det følger dig! Bare sørg for at gøre dine sving brede. Det kan tage lidt tid at vænne sig til køretøjets bredde, men allerede dag to kører du som en rutineret chauffør!

Hvis I kun er to, og du ud over komforten, også vil have et motorhome, der er nemt at køre og parkere, og du vil spare penge, så skal du vælge type C19 eller T17. Hvis I er en familie på 4 personer, er en C25 ideel. Hvis I er en lille gruppe, der rejser i en periode, er der mere plads i en C30.

## T17 TRUCK CAMPER



Scan og se T17 virtuelt.

Det nyeste køretøj i vores flåde er en T17 Truck Camper. Den er tilknyttet en F-150 lastbil, der gør den nem at køre og at manøvrere for førstegangslejere. Truck Camperen har masser af kræfter til kørsel på selv det mest stejle terræn. Uanset hvad dine rejseplaner er, så har T17 komfort og tilgængelighed.

Sovepladser op til 3 personer

Længde 6,15 meter





# C19 COMPACT MOTORHOME

Vores mindste C-klasse fritidskøretøj er vores effektive C19. Den er smallere og passer til en almindelig parkeringsplads. Med sin store dobbeltseng over førerhuset, køkkenet bagerst i vognen og alle de andre faciliteter, er køretøjet perfekt til et par. Hvis I rejser med et lille barn, kan spisebordet nemt sænkes og laves om til en ekstra seng.

Sovepladser op til 3 personer

Længde 6,15 meter



Scan og se C19 virtuelt.






# C25 STANDARD MOTORHOME

Vores mellemstore køretøj, C25, har i mange år været et vigtigt køretøj i vores flåde. Med en dobbeltseng i bagerste hjørne og en dobbeltseng over førerhuset, er det ideelt til to par eller en familie på op til fem personer, og C19-spiseområdet kan nemt laves om til en seng.

Sovepladser familie op til 5

Længde 7,3 - 7,6 meter



Scan og se C25 virtuelt.






# C30 LARGE MOTORHOME

C30-køretøjet er det største motorhome i vores flåde. Dets særlige egenskab er det store separate soveværelse bagerst i vognen med en 1,5 meter bred seng! Der er også en dobbeltseng over førerhuset, en sovesofa og bord+siddegruppe, som kan laves om til en seng. Bruseren er adskilt fra toilettet i C30.

Sovepladser op til 7 personer

Længde 8,8-9,1 meter



Scan og se C30 virtuelt.





# CRUISE AMERICA & CRUISE CANADA APP



Du kan downloade Cruise America RV App & Cruise Canada RV App i iOS App og Android Store

ved at søge på Cruise America. Appen er GRATIS og giver dig mange nyttige vejledninger til at planlægge din ferie og undervejs på din rejse.

Indholdet i de to Apps inkluderer download af udlejningshåndbogen, Renters Assistance Guide, som er på flere sprog og indeholder detaljerede oplysninger om bilens funktioner, bl.a. betjening af køretøjet og fejlfinding. Der er også en trykt version i hvert køretøj, men appen gør det nemt for dig at downloade en online version, så du nemt kan søge i dokumentet i forbindelse med fejlfinding og betjeningsanvisninger via din smartphone. Ud over muligheden for at downloade en informationsvideo, er der også en video om, hvad du kan forvente på dag ét og andre fejlfindingsvideoer på flere sprog. Disse videoer indeholder vigtig information, vejledninger og assistance både før din afrejse og undervejs for at sikre, at du er godt klædt på til en god campingoplevelse.

Der er en oversigt over ferieparker/ campingpladser i USA og Canada med korte beskrivelser om antallet af tilgængelige campingpladser, tilslutningssteder, åbningstider og andre nyttige informationer.



Service med et smil!

Derudover får du overblik over aftømningssteder - et tilslutningssted, hvor du kan aftømme køretøjets spildvands- og kloakvandstanke, gas- og benzinstationer, købmandsforretninger og restauranter.



# NYTTIGE LINKS TIL AT PLANLÆGGE DIN FERIE

Ud over vores Cruise America App, er der mange nyttige hjemmesider når du skal planlægge din ferie. Nogle af disse hjemmesider har også deres egne apps til mobiler.

Vi har omtalt nogle af de apps, som vi synes er gode og tror kan være nyttige, når du planlægger din ferie.



Information om campingpladser i nationalparker og statsparker i USA:

[www.recreation.gov](http://www.recreation.gov) and [www.stateparks.com](http://www.stateparks.com)

Information om gratis camping, også kaldet "frie campingpladser":

<http://www.rv-camping.org/boondocking/>

<http://www.blm.gov/ca/st/en/prog/recreation/camping.html>

Omfattende liste over campingpladser med mulighed for at foretage områdesøgninger:

[www.campingroadtrip.com](http://www.campingroadtrip.com)

Du kan finde den populære Kampgrounds of America (KOA) liste over campingpladser online på [www.koa.com](http://www.koa.com)

Alternative naturskønne veje til afslappede rejser og 'cruisin': [www.byways.org](http://www.byways.org)

Se anbefalinger af din favorit campingplads på [www.rvparkreviews.com](http://www.rvparkreviews.com)

Tjek National Association of RV Parks & Campgrounds hjemmeside på [www.arvc.org](http://www.arvc.org)

**Information om campingpladser og andre nyttige oplysninger om de enkelte stater i USA:**

Arizona:	<a href="http://www.visitarizona.com">www.visitarizona.com</a>
California:	<a href="http://www.visitcalifornia.com">www.visitcalifornia.com</a>
Colorado:	<a href="http://www.colorado.com">www.colorado.com</a>
Florida:	<a href="http://www.visitflorida.com">www.visitflorida.com</a>
Georgia:	<a href="http://www.exploregeorgia.org">www.exploregeorgia.org</a>
Minnesota:	<a href="http://www.exploreminnesota.com">www.exploreminnesota.com</a>
Nevada:	<a href="http://www.travelnevada.com">www.travelnevada.com</a>
New Mexico:	<a href="http://www.newmexico.org">www.newmexico.org</a>
Oregon:	<a href="http://www.oregon.com">www.oregon.com</a>
Texas:	<a href="http://www.traveltexas.com">www.traveltexas.com</a>
Utah:	<a href="http://www.visitutah.com">www.visitutah.com</a>
Washington State:	<a href="http://www.experiencewa.com">www.experiencewa.com</a>



Information om campingpladser og nationalparker i Canada for engelsk- og fransktalende:

[www.pc.gc.ca](http://www.pc.gc.ca)

Du kan finde en liste over campingpladser i Alberta på [www.albertacampgroundguide.ca](http://www.albertacampgroundguide.ca)

Hvis du er førstegangskørende i et fritidskøretøj, så tjek [www.gorving.ca](http://www.gorving.ca) og få nyttige tips til din motorhome ferie i Canada.

**Information om campingpladser og andre nyttige oplysninger om de enkelte stater og territorier i Canada:**


British Columbia: [www.britishcolumbia.travel](http://www.britishcolumbia.travel)

Alberta: [www.travelalberta.com](http://www.travelalberta.com)

Quebec: [www.quebecoriginal.com](http://www.quebecoriginal.com)

Ontario: [www.ontariotravel.net](http://www.ontariotravel.net)

Halifax: [www.destinationhalifax.com](http://www.destinationhalifax.com)





# CAMPINGPLADSER I NORDAMERIKA

Nordamerika er der tusindvis af campingpladser, lige fra kvalitetsresorts med alle faciliteter til privatejede campingpladser med fokus på gæstfrihed og til en mere enkel campingoplevelse i nationalparker, statsparker og på lokale campingpladser. Sidst men ikke mindst, er der gratis camping, også kaldet frie campingpladser, for eksempel på smukke offentlige marker, øremærket til fritidsformål af regeringen.

Vi vil gerne vise dig et udvalg af disse campingpladser, som føles hjemlige, men er helt forskellige i stil og oplevelser. Men hvis der er en nationalpark eller statspark i området, anbefaler vi, at du vælger én af deres campingpladser at overnatte på!

## “Kvalitetscamping”

Disse campingpladser er enten private eller fællesejede og som regel i den uberørte natur med en fantastisk beliggenhed med asfalterede veje og pladser til køretøjer og med fuld tilslutning til grundvand, el og bortskaffelse af affald. Der er brusere og toiletter til ‘campister’ og et klubhus, ofte en restaurant og en bar og naturligvis en swimmingpool eller privat strand, masser af aktiviteter for børn og mulighed for sportsaktiviteter.

Udgifterne er forskellige, afhængig af området og højere tæt på store attraktioner som Disneyworld eller Niagara Falls. Det gælder også i stater, hvor de fleste ting er dyre, som for eksempel i det nordøstlige USA. Generelt er det dog stadig en god investering at være på gode lokationer, der har alt, hvad du har brug for. På de fleste af de større campingpladser, kan du booke online på deres hjemmesider.

## Familieejede campingpladser

Mindre, familieejede campingpladser med personlig service er en anden kategori. Ofte har de asfalterede veje og steder til køretøjer og fuld tilslutning til grundvand, el og bortskaffelse af affald. Der er rene brusere og toiletter, ofte en dagligvarebutik og et vaskeri. Der er som regel en swimmingpool, medmindre der er en sø eller strand, et aktivitetsområde for børn og ofte underholdning for familien i campingsæsonen. Også her varierer priserne,

men generelt er disse steder meget konkurrencedygtige. Online booking er muligt, og mange af disse campingpladser har en e-mail-reservationsformular, som du kan udfylde og sende til campingpladsen.

## Campingpladser i nationalparker, statsparker og lokale parker

Her finder du de mest idylliske steder og har mulighed for at “komme i øjenhøjde med naturen”. Du vågner op et fantastisk sted med fuglekvidder og solopgangen som eneste naboer. Det er sjældent, at der er vand- eller elforsyning eller bortskaffelse af affald på disse campingpladser, men det er ikke et problem, hvis du sørger for at din ferskvandsbeholder er fyldt op, din flaskegasbeholder er fyldt (til dit gaskomfur, vandvarmer og køleskab) og dine affaldsbeholdere er tomme. Et separat “ekstra batteri” (ikke el batteri) giver strøm til et par interne LED-lamper, måske en dag eller to, men hvis du har et køretøj med indbygget generator, vil det enten give strøm eller oplade dine batterier med et brag om

morgenen! Vær opmærksom på, at de fleste parker har en begrænsning på, hvornår du kan/ikke kan bruge din generator af hensyn til andre campister.

Nogle campingpladser i

national og/eller statsparker har bruse- og toiletfaciliteter (for eksempel Mather Campground i Grand Canyon og Furnace Creek campingplads i Death Valley). Du kan tjekke de individuelle faciliteter i USA på [www.recreation.gov](http://www.recreation.gov) og Canada på [www.pc.gc.ca](http://www.pc.gc.ca) – og du kan også forhåndsreservere på de to hjemmesider.

## Gratis camping/Frie campingpladser

Der findes intet bedre end følelsen af frihed til at campere på en ideel, afsondret, malerisk campingplads i baglandet et eller andet sted. Ikke på en campingplads, og ikke i en



Campland on the Bay, California

Foto: Campland.com



Lake Havasu, Arizona

Foto: Willy Lowe

feriepark, men at campere et sted på smukke marker, der er udpeget af regeringen til rekreative aktiviteter. Især camping på Forest Service land, BLM (Bureau of Land Management), WMAs (Wildlife Management Areas) og i amts- eller byparker. Med “Frie campingpladser” menes denne form for camping (også kendt som “primitiv camping”). Nogle kalder det “gratis camping” eller sogar “camping i den vilde natur” fordi det ikke koster noget, og mange pladser er langt ude i naturen et eller andet sted. Uanset hvad du kalder det, hører det under kategorien “gratis camping”, fordi du bor i dit køretøj uden at tilslutte det til grundvand, kloak eller elektricitet.



Altid plads til en till!

Foto: Michele Clancy



Masser af friluftsliv!





# CAMPINGPLADSER - OFTEST STILLEDE SPØRGSMÅL (Q&A's)

## Q Hvordan har vi udvalgt de campingpladser, der er fremhævet i vores rejseruter?

A Mange campingpladser i vores guide er personlige anbefalinger fra en medarbejder i Cruise America – f.eks. Camplands i San Diego. Hver eneste campingplads, vi fremhæver, har vi kontrolleret på én af de hjemmesider, der anbefaler campingpladser. Det skal selvfølgelig nævnes, at disse vurderinger er baseret på udtalelser fra kunder, der tidligere har besøgt campingpladserne, og at ting ændres og at campingpladser købes og sælges. Vi er dog overbeviste om, at de campingpladser, vi har foreslået, vil falde i din smag. Hvis du gerne vil vælge dine egne campingpladser eller tjekke anbefalingerne af dem, er det også muligt, da hjemmesideadressen på vores anbefalede campingpladser er oplyst i dagsrejseplanen.

## Q Hvordan har vi udvalgt vores rejseruter?

A Med over 40 års erfaring med at hjælpe folk med deres motorhome ferier i Nordamerika, har vi tilstrækkelig viden og erfaring med, hvor folk ønsker at rejse hen. Det er vigtigt, at overnatningsstedet er rent og komfortabelt, men det er dagsrejsen og de seværdigheder, du ser, der gør din ferie til en oplevelse. Vi har derfor fremhævet, hvad du skal se eller "besøge" hver dag, så du ikke går glip af noget.

## Q Hvordan har vi lavet vores kørselv rejseruter?

A På de fleste af vores rejseruter anbefaler vi én overnatning på hver campingplads. Vi ved imidlertid, at ikke alle holder 7-10 nætters ferie! Så vi har overladt det til dig at beslutte, hvor mange overnatninger du tager på hver campingplads, og på den måde kan forlænge vores foreslåede rejseruter til den bedste ferie for dig. Alle kilometerangivelser i vores guide er estimater og kan variere, afhængig af den valgte rute.

## Q Hvor lang tid skal vi bruge på hver campingplads?

A Det er et svært spørgsmål! Hvis du skal besøge Grand Canyon, vil du måske gerne have mindst tre overnatninger. Du vil måske være glad for at se kløften fra toppen af South Rim, eller du kan tage på en dagstur ned i kløften. En helikoptertur over Grand Canyon er fantastisk og kan bookes med flere turoperatører som Maverick Helicopters, og der er en lufthavn, der tilbyder helikopterture hele dagen. I alle Nationalparker og/eller statsejede parker vil du sandsynligvis ønske at blive mere end en enkelt nat. I alle vores rejseplaner er et "must not miss" sted, som giver dig en pejling om, hvor



Breakfast alfresco!

lang tid, du bør bruge på hvert sted. Det bør nævnes, at nogle campingpladser er et 'rejsestop', hvor en enkelt overnatning er nok.

## Q Er der steder, hvor vi bør forhåndsreservere vores campingpladser?

A Hvis du ønsker at bo tæt ved store attraktioner som Disney, Universal Studios, Niagara Falls eller tæt ved populære byer eller i nationalparkerne, vil vi altid anbefale, at du forudbestiller din campingplads.



Tid til morgenmad!



God morgen!

Foto: Merielle Robinson



Hvis du rejser i juli og august eller i følgende ferie weekender, er det en god idé at reservere på forhånd:

**USA og CANADA:** Jul og påske.

**USA:** Memorial Dag i maj, Independence Dag i juli, Labor Dag i september, Thanksgiving i november.

**CANADA:** Canada Dag i juli, Labor Dag i September, Thanksgiving i oktober - og et utal af andre helligdage i visse provinser.

## Q Hvordan laver vi en forhåndsreservation?

A Du kan som regel reservere vores udvalgte campingpladser online eller via email. Du skal vide ankomstdagen og hvor mange overnatninger, du ønsker, og hvis der spørges om elektrisk strøm og hvor mange ampere, du ønsker, skal du sige 30 ampere (alle Cruise America-køretøjer har 30 ampere). Du vil blive bedt om dine kreditkortoplysninger og om at betale forud. Hver campingplads har sin egen afbestillingspolitik, så find ud af, hvad den indebærer og skriv det ned.



## Q Har vi brug for fuld tilslutning hver nat?

A Hvis din ferskvandsbeholder er fyldt op, er der ikke behov for tilslutning til grundvand. Hvis dine spildevands- og kloakvandanke er tomme, er det ikke nødvendigt at bruge affaldshåndtering på stedet. Det er sikkert kun elektricitet, du har brug for at tilslutte disse steder, men hvis dine affaldsbeholdere er fyldte og din ferskvandsbeholder er tom, har du brug for fuld tilslutning!



Skumfiduser i Yellowstone.

Foto: Shane Morrison



# NORDVESTLIGE USA

En af vores længste kør-selv ruter går gennem Washington State, Idaho og Oregon. Afhent dit motorhome i Seattle/Everett eller i Portland, Oregon. Det er mange kilometer at køre, og du vil sandsynligvis overnatte mere end én nat flere steder, som er spektakulære, og derfor vil du gerne blive...

## Motorhome Rejseplan

**Dag 1** > Afhent dit motorhome og kør nordpå ad Interstate 5 til Mount Vernon til din campingplads. Det er en strækning på lidt over 64 kilometer, de fleste ad Interstate. 📍 **64 kilometer til Mount Vernon feriepark** ★ Se et show på det restaurerede Lincoln Theatre, oprindeligt bygget i 1926, som stadig bruger det oprindelige teaterorgel. Besøg RozenGaarde tulipanmark og se de betagende tulipaner, byen er kendt for. 🌐 <https://goo.gl/d268rU>

**Dag 2** > Selvom strækningen kun er på 105 km, vil køreturen tage et stykke tid, fordi den går gennem nogle meget naturskønne steder, når du kører mod North Cascades National Park. Du følger Skagit floden og kører gennem små byer som Lyman,



Tulipanmarker i Skagit Valley Foto: Washington State Tourism/J. Poth



Diablo Lake

Hamilton og Beton - sidstnævnte er værd at stoppe op i, da det virkelig var en 'beton by'! Selv om mange af de oprindelige træbygninger fra begyndelsen af 1900'erne blev ødelagt af ildebrand, er der stadig tre tilbage. Fortsæt gennem Rockport og Marblemount og ind i North Cascades National Park. Til venstre ses Damnation Peak, Mount Despair, Mount Terror og Mount Triumph! Til højre ses Pyramid Peak og Colonial Peak. Overnat i nationalparken. 📍 **105 kilometer til North Cascades National Park, Newhalem Campground** ★ Besøg **Diablo Lake og Ross Dam.** 🌐 <https://goo.gl/Jgp2EC>

**Dag 3** > Fortsæt gennem North Cascades NP, som går ned gennem Okanogan National Forest til Electric City. Attraktionen her er dæmningen Grand Coulee Dam. Det er den største vandkraftværksdæmning i USA – og femte i verden - og det er også det største betonanlæg. Der er nok beton i Grand Coulee Dam til at bygge en 60 fod bred og fire tommer tyk vej fra Los Angeles til New York City! Det ville svare til en motorvej med fire baner, 4.828 km lang. 📍 **282 kilometer til Coulee Playland Resort, tæt ved Electric City** ★ Besøg **Grand Coulee besøgscenter. På sommeraftener projiceres et lasershow på dæmningsens væg, blandt andet billeder af slagskibe og Frihedsgudinden i fuld størrelse.** 🌐 [www.couleeplayland.com](http://www.couleeplayland.com)

**Dag 4** > Når du kører mod fantastiske Coeur D'Alene i Idaho, kører du efter cirka 145 km gennem Spokane, Washington. Vi er sikre på, at du vil stoppe op her, så tjek deres hjemmeside for at se, hvad du kan opleve der - vingårde er populære. Du har masser af tid, da der kun er 48 kilometer til aftenens campingplads. Blackwell Island feriepark ligger lige ved vandet. Slå dig ned på stranden eller tag en dukkert i søen. I Coeur d'Alene er adskillige indendørs og udendørs aktiviteter. I Kootenai regionen er der 87 parker og campingpladser, 47 vandrestier, mulighed for at fiske, svømme, vandre, spille golf i verdensklasse, ridning, tennis, forlystelsesparker og naturligvis spektakulære omgivelser på ruten. Så måske bliver du længere end en enkelt nat! 📍 **193 kilometer til Coeur D'Alene** ★ **Riverfront Park i det centrale Spokane og Cataldo Mission uden for Coeur d'Alene.** 🌐 [www.idahorvpark.com](http://www.idahorvpark.com)

**Dag 5** > Kun fire timers køretur, hvis du bliver på motorvejen, men du vil gå glip af meget, hvis du gør det. Efter at have krydset denne strækning af Idaho, kommer du via denne rute ind i Montana - landet med de store skyer. Din campingplads ligger i det store naturområde i det sydvestlige Montana, beliggende i Rocky Mountains nær de historiske byer Anaconda og Butte og omgivet af Forest Service og

ødemarksoplevelser. Butte blev kendt som 'Jordens rigeste bakketop' for sit første guldfund, senere sølv, kobber, bly og zink, som alle blev udvundet her. Det historiske distrikt er et besøg værd.

📍 **443 kilometer til Butte** ★ Besøg **Missoula for Fort Missoula, University of Montana og Elk Foundation.** 🌐 [www.fairmontvresort.com](http://www.fairmontvresort.com)

**Dag 6** > Kør mod syd-øst mod Yellowstone National Park. Du bør forlade motorvejen i Beograd og køre sydpå ad den naturskønne Route 191, gennem Gallatin National Forest og forbi Big Sky Resort. Du kommer ind gennem West Entrance, og hvis du har tid, er Yellowstone absolut stedet at tilbringe en ekstra dag eller endnu længere. De fleste af de store og ikoniske attraktioner er inden for en cirkel. Der er under 151 km rundt, og trafikpropper her er ikke forårsaget af besøgende, men opstår, når det lokale vildt beslutter sig for at gå, sidde eller ligge tæt ved eller på vejen. Du kan ikke flytte en bøffel, og hvis du er heldig at se en bjørn eller en elg, stopper du op som alle andre. Kommer du fra vest og kører to gange, uanset hvilken vej du vælger. I dette tilfælde er det vejen ved Fountain Paintpot og Old Faithful. Der er flere campingpladser inden for cirklen, også nær indgangene. På hjemmesiden er alle oplysninger. 📍 **290 kilometer til Yellowstone National Park** ★ Besøg **Mammoth Hot Springs; Grand Canyon i Yellowstone; Inspiration og Artist Points er i Yellowstone National Park.**

🌐 [www.nps.gov/yell/planyourvisit/campgrounds.htm](http://www.nps.gov/yell/planyourvisit/campgrounds.htm)

**Dag 7** > Når du forlader Yellowstone ved den sydlige indgang, kommer du ind i Grand Teton National Park. De storslåede bjerge rejser sig over Jackson Lake Valley dalen. Det er nemt at se, hvordan de fik deres navn fra fransktalende



Cataldo Mission udenfor Coeur d'Alene

Foto: Idaho Tourism



Tid til at slappe af i Grand Teton Nationalpark Foto: Jacobus Roeleveld

pelsjægere. Bliv på Route 89 og kør mod vest til Idaho Falls ved Idaho grænsen. 📍 **346 kilometer til Idaho Falls** ★ Besøg området året rundt i **Jackson resort, som er hjemsted for kendte og besøgt af 'smukke mennesker'.** 🌐 [www.snakeriverrvpark.com](http://www.snakeriverrvpark.com)

**Dag 8** > Meget har ændret sig for de første amerikanere gennem århundreder, men en hel del er også uændret. Shoshone- og Bannock-stammerne blev tildelt 1,8 millioner hektar i Øst-Idaho under Fort Bridger-traktaten i 1868. Undersøgelser, traktater og løfter, der både blev holdt og misligholdt, flyttede grænserne for stammeområderne til at omfatte blot 418 tusind hektarer og til det nuværende område på næsten 544 tusind hektarer.

Når du kører sydpå ad Highway 15 i dag, kommer du igennem Fort Hall's indianerreservater. Et "must see" er en samling indiansk kunst og genstande i den usædvanlige butik The Clothes Horse. Gennem generationer har Shoshone Bannock-stammerne udviklet en særlig stil og kvalitet, der betragtes som verdensklasse, og noget af deres kunst er endda udstillet på Smithsonian i Washington, DC. Drej af på Highway 86 mod American Falls. Ved højvande ses en strøm af vand, der løber over de vandfald, der oprindeligt gav byen sit navn. Beliggende på Snake River, lige ved Interstate 86, afkørsel 28, er Massacre Rocks State Park, der er åben året rundt og dækker ca. 1.000 hektarer. Området er rig på



Diligencer langs Oregon Trail





Bøfler i Yellowstone Nationalpark

historie, og ligesom hjulene på vognene på Oregon Trail-udstillingen, brugte pionererne dette område som et pitstop i årevis. Mange emigrantnavne ses på Register Rock, som i dag er et tilflugtssted i dårligt vejr. State Park campingpladsen er dit overnatningssted denne aften. 📍 **88.5 kilometer til Massacre Rocks State Park ved American Falls** ★ Lava, huler og klipper ses lige uden for Idaho Falls. 🌐 <https://goo.gl/Pnwvkc>

**Dag 9** > Lidt over 322 kilometer eller tre timers kørsel bringer dig til Idahos hovedstad. I første omgang følger du Snake River på din højre side, så på din venstre. Motorvejen fortsætter til Boise, men du drejer måske lige efter Glens Ferry og fortsætter gennem Snake River Birds i Prey Natural Area, der fører til motorvejen lige nord for Meridian, hvor du er nødt til at køre mod syd cirka 3 kilometer for at nå frem til din campingplads lige udenfor Boise. 📍 **338 kilometer til Boise** ★ Besøg de glitrende vandfald ved Thousand Springs, lige efter Twin



Rød lade med Mount Hood i baggrunden



Mount Rainier Nationalpark

**Falls og derefter Bruneau Dunes syd for Mountain Home.** 🌐 [www.koa.com/campgrounds/boise](http://www.koa.com/campgrounds/boise)

**Dag 10** > Tager du ruten mod vest mod Stillehavet, er du hurtigt inde i staten Oregon. Den foreslåede overnatning er nær byen Le Grande, som var den betegnelse, en tidligere fransk bosætter brugte til at beskrive områdets skønhed. Det store område, du kører gennem, er Wallowa-Whitman National Forest, domineret af Mount Emily. 📍 **257.5 kilometer til La Grande** ★ Besøg Baker City og besøgscentret og museer langs den historiske rute Oregon Trail.

🌐 <https://goo.gl/9xoETb>

**Dag 11** > En stor del af køreturen i dag vil være langs den mægtige Columbia River, som adskiller Oregon fra staten Washington på sin nordlige bred. Dit første stop bør være i Pendleton, som laver fine lokale uldvarer og derefter i Fort Dalles, der oprindeligt var en amerikansk forpost i 'Indianerland' og på Oregon Trail. Navnet på canadisk fransk refererer til de meget stærke vandfald lige udenfor byen. Måske har du hørt, at byen Portland, Oregon, er blevet omtalt af 'Money' magazine som Nordamerikas "bedste største by", og et besøg viser dig hvorfor. Haverne, museerne, de zoologiske haver og fine spisesteder vil måske være en god kontrast til de sidste par dages udendørs liv. Mange kan nås med regionens bekvemme og miljøvenlige togbanesystem. Vi anbefaler Portland Fairview feriepark i fredelige omgivelser kun 13 kilometer øst for downtown. 📍 **241 kilometer til Portland** ★ Besøg Panorama Point og se den dramatiske udsigt over Mount Hood, Oregon's sandsynligvis - men ikke nødvendigvis - sovende vulkan.

🌐 [www.portlandfairviewrv.com](http://www.portlandfairviewrv.com)



Foto: Lewis County Convention & Visitor Bureau/Loren Lane

**Dag 12** > Efter at have nydt byen er det endnu en gang af sted til en nationalpark - den sidste, før du vender tilbage til Everett. Efter 113 kilometer på motorvejen, kørsel ad rute 12 mod parken. Mount St Helens rejser sig til højre og måske bliver du fristet til at komme væk fra motorvejen og 'skære hjørnet af' ved at køre lige forbi Mount St Helens National Volcanic Monument. Det er 5 kilometer kortere, men vil tage meget længere tid på grund af de snoede veje. Mount Rainier National Park blev etableret i 1899. Højden varierer fra 491 til 4.392 meter over havets overflade, og bjergene er faktisk en aktiv vulkan, indkapslet i over 56 kvadratkilometer sne og is, omgivet af en gammel skov og fantastiske enge med vilde blomster. Der er tre eller fire campingpladser i skoven at vælge imellem på ruterne 12 og 410. Se på de relevante hjemmesider for at finde én, du synes om. 📍 **290 kilometer til Mt Rainier National Park** ★ Besøg de syv områder i parken - eller så mange som muligt. Hver har stikilte og faciliteter, nogle mere rustikke end andre. 🌐 <https://goo.gl/w8PHZ5>

**Dag 13** > 177 kilometer til Everett, hvor du skal aflevere dit motorhome. For at gøre det nemt og behageligt på denne rute anbefales det, at du køber Early Bird Departure Special, som giver dig mulighed for at vende tilbage indtil klokken 15.00. Det er en ret lang køretur tilbage og at være afslappet, er den rette måde at afslutte en god ferie på!



Buegang af elg gevir, Jackson



## Rejsedetaljer

AFGANG	Portland eller Seattle
VARIGHED	13 dage
DISTANCE	3,115 kilometer





# OREGON & CALIFORNIEN

Uanset hvad du foretrækker, så er Oregon's naturlige og naturskønne variation - kyst, bjerge, floder, høj orken, sletter, skove og dale - oplagt til spændende udendørs eventyr eller udforskning i roligt tempo. Oregon har også flere naturskønne sideveje og rejseruter end nogen anden stat og ingen moms, så der er masser af indkøbsmuligheder.



## Motorhome Rejseplan

**Dag 1** > Start dit eventyr og tilbring et par nætter i Portland. Omgivet af naturskønhed, kendt for sine særprægede kvarterer med hver deres unikke smagsoplevelser, smukke haver, bryggerier, indie musikscene og fantastisk shopping, bl.a. den største boghandel i USA - Powell's Books. Efter at have nydt Portland's gæstfrihed er det tid til at hente dit motorhome og køre langs den historiske Columbia River Highway. Nyd panoramaudsigten over slugten nedenfor og de mange vandfald tæt ved motorvejen, hvoraf de mest imponerende er Multnomah Falls, som falder 183 meter og er Oregons mest populære naturattraktion.

📍 241 kilometer via Mt Hood til Oxbow Regional Park ★ Tag den spændende Mt Hood Scenic sidevej til det, som er én af Oregons mest ikoniske landemærker og se noget af statens mest fantastiske natur. Efter at have udforsket turen langs kløften til Hood River og have set den lille by, kan du besøge Hood River Water Front Park, lige ved Columbia River, hvor du kan se kite- og vindsurfere fra hele verden. Her er også gode restauranter! 🌐 <https://goo.gl/nYSqBW>

**Dag 2** > I dag er du på vej til Astoria, som er blevet kaldt "Lille San Francisco i det nordvestlige Stillehavsområde", og har et genoplivet downtown område fra 1920'erne og snevevis af maleriske viktorianske hjem, der klæber sig op ad de stejle skovklædte bjergskrånninger. Området er rigt på et naturskønt landskab, og du kan se Stillehavet og Columbia-floden fra toppen af Astorias historiske vartegn Column (bygget i 1926, søjlen er 38 meter høj og har 164 snoede trin til toppen).

📍 201 kilometer til Fort Stevens State Park ★ Få en lærerig oplevelse og besøg Maritime Museum og gå ikke glip af huset Lewis & Clark fra 1805-06 i Fort Clatsop. 🌐 <https://goo.gl/9bfZct>

**Dag 3/4** > Når du kører mod syd langs denne spektakulære naturskønne sidevej, passerer du historiske fyrtårne, søvnige fiskerbyer og fantastiske



Oregon kystlinje

Foto: Christian Heeb

udsigter. Udforsk Cannon Beach med sit hyggelige centrum og mange kunstgallerier. Nær ved ligger Haystack Rock, verdens tredjestørste monolith, som er én af statens mest fotograferede naturlige vidundere. Det mægtige Stillehav følger stranden langs 11 smukke kilometer i Lincoln City. Sørg for at stoppe undervejs på charmerende Depoe Bay, som har verdens mindste havn. Her er mange fiskeri og hvalsafari virksomheder. Newport's Historic Bay Front er hjemsted for en af Oregon's største kommercielle fiskerflåder, og besøgende kan besøge butikker, kunstgallerier, suppehuse, restauranter, fiskefabrikker og familieattraktioner såsom århundredskiftets butiksfacader fra en svunden æra. Yaquina Head Lighthouse er den højeste på Oregon Coast - 28 meter høj. 📍 217 kilometer til Newport ★ Tag eventuelt på en uforglemmelig hvalsafari med Marine Discovery Tours, der er specialiseret i bugt- og havturre med speciale i hvaler, østersbrug og havdyr. Besøg Oregon Coast Aquarium og se samlinger af flora og fauna fra Oregon kysten og marine pattedyr, specielt søløver, sæler og

havoddere. Undervandspassager gør det muligt for besøgende at gå gennem akryltunneler, omgivet af dybt vand og havpattedyr.

🌐 <https://goo.gl/e9dczb>

**Dag 5/6** > Fortsæt mod syd langs kysten og stop ved Heceta Head State Park, hvor en kort sti fører til det historiske fyr og en fantastisk udsigt over kysten. Så er det tid til at køre mod øst og videre til charmerende Sisters, en by fra 1880'erne, og langs McKenzie Pass-Santiam Pass naturskønne sidevej, en vognrute fra 1860'erne, der med sine mange specialbutikker og gallerier er et fantastisk sted at shoppe. Fortsæt videre til den hyggelige og kosmopolitiske by Bend. Med 300 solskinsdage om året og omgivet af Deschutes National Forest og Cascade Mountains, ligger Bend langs Deschutes-floden, kendt for sine mange former for friluftsliv. Den livlige by ligger i en fredelig dal, og var oprindeligt et stoppested for vogntog, før de fortsatte deres rejse over Cascade Mountains. I dag er Bend den mest befolkede by i det centrale Oregon. 📍 394 kilometer till Bend ★ Gå ikke glip af Sea Lion Caves, hvor besøgende kan stige 208 meter ned i verdens største havgrotte, som er hjemsted for de vilde Steller søløver. Snup lidt frokost i dejlige Firenze og dets restaurerede historiske distrikt, og tag derefter en vogntur i Oregon Dunes National Recreation Area. Fra Bend kan du tage den naturskønne stolelift til toppen af Mt. Bachelor eller ud til Newberry Volcano. Lava Lands Besøgscenter på Lava Butte giver en fremragende information om det vulkanske landskab og om stien Trail of Molten Lava.

🌐 <https://goo.gl/cP6BHo>

**Dag 7/8** > Kør ad Cascade Lakes National naturskønne sidevej gennem Deschutes National Forest, når du kører mod Crater Lake National Park. Intet andet sted i Amerika kan måle sig med Crater Lake's dramatiske skønhed - dybt, rent og forbausende blå. Omgivet udelukkende af næsten 610 høje klipper, er søen den 7. dybeste i verden og den dybeste i USA. Nyd det uspolerede naturvidunder Crater Lake National Park og den betagende natur på Volcanic Legacy All American Highway. Prøv det bedste, Oregon har at byde på, fra de mest friske, lokalt dyrkede svampe og bær til Rogue Valley oste og vine i Visitor Centers spisestue. 📍 169 kilometer til Crater Lake National Park ★ Sørg for at køre den 51 kilometer lange tur, der byder på spektakulære udsigter og se filmen, "Mirror of Heaven" på besøgscentret. Der er mange vandreture omkring søen, men de mere eventyrlystne kan vandre ned til det sted, hvor bådene søsættes. Søen set fra denne side er endnu et utroligt sted. 🌐 <http://www.craterlakerv.com/>

**Dag 9/10** > Det er en smuk køretur langs Rogue-Umpqua Scenic Byway i dag. Følg den vilde og naturskønne Rogue River helt ind i Grants Pass - en klassisk flodby. Et væld af vingårde og naturskønne sideveje venter på at blive opdaget i denne region eller vælg eventuelt fiskeri, rafting, mountain biking eller ørkenvandring i verdensklasse. Det sydlige Oregon er hjemsted for et par velkendte festivaler, der fejrer musik og teater - Britt Music Festival og Ashlands Oregon Shakespeare Festival, samt historiske museer, områder med kunst, antikke indkøbscentre og den blomstrende vindal, Applegate Valley. Historieinteresserede vil genkende regionen som stedet for Oregon's guldfeber i det 19.

århundrede, en æra bevaret for eftertiden i byen Jacksonville. 📍 161 kilometer til Grants Pass ★ Stop undervejs ved Oregon Vortex nær Gold Hill, som er et naturskabt visuelt og perceptuelt fænomen. Du skal se det for at tro det! Tag den majestætiske Rogue River, der løber fra Crater Lake hele vejen til Stillehavet (346 kilometer) og tilmeld dig en tur med jetbåd eller river rafting.

🌐 <http://www.riverparkvresort.com/>



Indianerhøvding, Mt. Jefferson



Portland

Foto: Larry Geddis



Haystack Rock, Cannon Beach

Foto: Greg Vaughn





Rogue River rafting

Foto: Kevin Wright



Cleetwood stien, Crater Lake

**Dag 11** > Når du kører mod syd, så afsæt tid på at udforske det underjordiske Oregon Caves National Monument og se et nationalt historisk vartegn (Oregon Caves Chateau). Vink farvel til Oregon, når du kører over grænsen til Californien og Redwoods. Den overvejende gamle kyststrækning Redwoods Park, grundlagt i 1929, gennemskæres af den sidste store frit flydende flod i Californien, Smith River.

📍 **121 kilometer til Jedediah Smith Redwood State Park** ★ Nyd parken, der har omkring 32 kilometer vandre- og naturstier, et rigt dyreliv, adgang til floden, et besøgscenter med udstillinger og en naturbutik.

🌐 [https://www.parks.ca.gov/?page\\_id=413](https://www.parks.ca.gov/?page_id=413)

**Dag 12** > Træerne i Humboldt Redwoods State Park er en del af den største resterende skov af virgin rødtræer i verden. I Meyers Flat kan du passere gennem et træ, Drive-Thru-Tree. Tag på en sejltur i Humboldt Bay, herefter kan du shoppe og spise i Old Town Eureka. Fortsæt din rejse langs Highway 1, hvor de 91 meter høje rødtræer vil tårne sig op, mens du kører 50 kilometer strækningen, kaldet Avenue of Giants.

📍 **346 kilometer til Manchester Beach KOA, Mendocino County**

★ **Se ét af verdens højeste træer i Rockefeller Forest Offshore, og se den ældste Pacific Coast fyrtårn i Crescent City, som stadig er i brug.**

🌐 [www.manchesterbeachkoa.com](http://www.manchesterbeachkoa.com)

**Dag 13** > Det er på tide at køre sydpå ad Highway 101 gennem bølgede bakker og et varieret landskab med en lang landbrugstradition bag sig. Undervejs kan du besøge nogle af Sonoma Countys bedste vingårde og smage en række fremragende vine. Tag på en vandretur på naturstien i Armstrong Redwoods State Reserve nær Guerneville. Syd for pittoreske Jenner-by-the-Sea finder du Fort Ross State Historic Park og længere nede langs kysten er Kruse Rhododendron State Reserve. Udforsk de mange parker, strande og kystbyer.

📍 **97 kilometer til Cloverdale KOA, Sonoma County** ★ Sørg for at stoppe og nyde naturen i Gualala Point Regional Park. Et must see er Point Arena's historiske fyrtårn. Afsæt tid til at besøge nogle af Sonoma regionens fine vingårde og måske købe en flaske til at nyde senere omkring lejrbålet!

🌐 [www.winecountrykoa.com](http://www.winecountrykoa.com)

**Dag 14/15** > Kør tilbage gennem dette område med en overflod af landbrug og verdensklasse vine, gamle rødtræsskove og afsides ocean bugter.



Yaquina Head fyrtårn

Med mere end 300 hyggelige vingårde, over 40 kurbade, farm-to-table restauranter med lokale produkter, kunstgallerier, butikker, floder, rødtræer og stier, der bugter sig over bakker, dækket med egetræer, lokker Sonoma regionen eventyrlystne, nysgerrige og tilhængere af livsstilen i det nordlige Californien. Besøg Bodega Bay og nyd den smukke havudsigt og fantastiske musling chowder suppe. Marin feriepark ligger kun 16 kilometer nord for Golden Gate Bridge. Brug den offentlige transport og tag færgen tæt på campingpladsen til byens centrum, når du vil opleve San Francisco.

📍 **129 kilometer til Marin RV Park** ★ **Besøg den verdensberømte ø, Alcatraz Island – det er ikke blot en fascinerende tur, der er også en fantastisk udsigt over byen fra bådturen over til øen. Kør på cykel over Golden Gate Bridge og tag færgen tilbage, det er en enestående oplevelse.**

🌐 <https://goo.gl/4eNTYc>

**Dag 16** > Efter morgenmad er der en 64 kilometer lang køretur tilbage til Cruise America udlejningssted.



## Rejsedetaljer

AFGANG	Portland eller San Francisco
VARIGHED	16 dage
DISTANCE	2,140 kilometer



Vingårde i Californiens vinland



# HØJDEPUNKTER I DET NORDLIGE CALIFORNIEN

Oplev nogle af Californiens mest berømte naturvidundere, og udforsk nogle af de skjulte perler i det nordlige Californien på denne 14-dages kørselv tur. På denne vilde og naturskønne tur i Californien oplever du skyhoje rødtræer, respektindgydende Yosemite, Lake Tahoes krystallklare vand, smager verdensklasse vine i Sonoma County og ser, hvor Californiens guldfeber i Sacramento begyndte.



## Motorhome Rejseplan


**Dag 1/2** > Afhent dit motorhome i San Francisco og start dit eventyr gennem det nordlige Californien. Der er kun en køretur til den nærmeste campingplads ved byen, Marin feriepark. Brug den offentlige transport med bus eller færge, tæt ved campingpladsen, til at besøge byens centrum i løbet af de næste par dage, når du udforsker San Francisco, én af USA's mest populære byer, og det er nemt at forstå hvorfor. 📍 **80 kilometer til Marin RV Park** ★ Besøg den verdensberømte ø, Alcatraz Island – det er ikke blot en fascinerende tur, der er også en fantastisk udsigt over byen fra bådturen over til øen. Kør på cykel over Golden Gate Bridge og tag færgen tilbage, det er en enestående oplevelse. 🌐 <https://www.marinrvpark.com/campground/>

**Dag 3** > Mindre end en time nord for San Franciscos Golden Gate Bridge er en overflod af landbrug og verdensklasse vine, gamle rødtræskove og afsides ocean bugter. Med mere end 300 hyggelige vingårde, over 40 kurbade, farm-to-table restauranter med lokale produkter, kunstgallerier, butikker, floder, rødtræer og stier, der bugter sig over bakker, dækket med egetræer, lokker Sonoma County eventyrlystne, nysgerrige og tilhængere af livsstilen i det nordlige Californien. I Sonoma regionen kommer folk ikke for at "ses", men nærmere for at opleve livet. 📍 **88 kilometer til Porto Bodega RV Park** ★ Besøg Bodega Bay og nyd den smukke havudsigt og en fantastisk musling chowder. 🌐 [www.portobodega.com](http://www.portobodega.com)

**Dag 4** > Det er på tide at køre sydpå ad Highway 101 gennem bølgende bakker og et varieret landskab med en lang landbrugstradition bag sig. Undervejs kan du besøge nogle af Sonoma Countys bedste vingårde og smage en række fremragende vine. Tag på vandretur på naturstien i Armstrong Redwoods State Reserve nær Guerneville. Nord for pittoreske Jenner-by-the-Sea er Fort Ross State Historic Park og længere henne langs kysten er Kruse Rhododendron State Reserve. Fortsæt nordpå ad den naturskønne motorvej 1, der fører dig til parker, strande og kystbyer. Lige nord for parken er et must see, Point Arena's historiske fyrtårn. 📍 **113 kilometer til Manchester Beach,**



Sonoma County kystlinje



Vingård i Californien

**Mendocino County** ★ Sørg for at stoppe og nyde naturen i Gualala Point Regional Park. Sæt tid af til at besøge nogle af Sonoma regionens hyggelige vingårde og måske købe en flaske med til at nyde senere omkring lejrbålet!

🌐 [www.koa.com/campgrounds/manchester-beach](http://www.koa.com/campgrounds/manchester-beach)

**Dag 5** > Fortsæt din rejse langs Highway 1, hvor de 91 meter høje rødtræer tårner sig op, mens du kører 50 kilometer strækningen, kaldet Avenue of Giants. Træerne i Humboldt Redwoods State Park er en del af den største resterende urskov af rødtræer i verden. I Meyers Flat kan du passere gennem et træ, Drive-Thru-Tree. Tag på en sejltur i Humboldt Bay, og shop og spis i Old Town Eureka. Mellem Orrick og Crescent City er verdens højeste træer - bevaret i Redwood National Park. Nord for Klamath vil du se statuer af den legendariske tømmerhugger Paul Bunyan og hans blå okse, Babe. Crescent City er den nordlige indgangsport til Redwood National Park. Fra land kan du se det ældste Pacific Coast fyrtårn i Crescent City, som stadig er i brug. 📍 **290 kilometer til Redwoods RV Park** ★ Se ét af verdens højeste træer i Rockefeller Forest. 🌐 [www.redwoodsvr.com/](http://www.redwoodsvr.com/)

**Dag 6/7** > Du kører fra Eureka øst på Highway 299, som er begyndelsen på Trinity River's naturskønne sidevej, der byder på nogle af de mest forskelligartede landskaber på en køretur i det nordlige Californien. Bemærk Weaverville's historiske steder og få indblik i pionerlivet på Jake Jackson Museum. Stop op ved Whisky Town National Recreation Area og nyd de gratis kajak- eller vandreture til én af de mange smukke vandfald i området. I Mt. Shasta er der mange steder at vandre og svømme, eller du kan køre langs Everitt Memorial Highway og nyde den betagende udsigt over majestætiske Mount Shasta, 4.325 meter, som er den næsthøjeste bjergtop i Cascades.

📍 **338 kilometer til Mount Shasta KOA**  
★ På Interstate 5, hvor du vil blive forundret over slottet med tårne af natursten i Castle Crags State Park.

🌐 <https://goo.gl/vMYoXw>

**Dag 8** > Fra Mt. Shasta tager du motorvej 89 mod McCloud. Den vil lede dig ud på én af Californiens eneste All American Roads: Volcanic Legacy Scenic Byway. Nyd landskabet på denne naturskønne tur ned til én af regionens mest beundrede attraktioner: McArthur-Burney Falls Memorial State Park, der har et 39 meter højt vandfald, der fører dig til en tropisk ø. Subway Cave giver dig mulighed for at gå gennem en 400 meter lang vulkansk hulegang. 📍 **113 kilometer til Hat Creek** ★ Tag på en picnic og test dine færdigheder i fluefiskeri på Hat Creek. 🌐 [www.hatcreekresortrv.com](http://www.hatcreekresortrv.com)

**Dag 9/10** > Efter at have set de fantastiske seværdigheder i det nordlige Californiens vulkanske parker, kører du i dag til Lake Tahoe. Det er virkelig en helårsdestination, og i den smukke juvel i bjergene kan du foretage dig meget, uanset hvordan vejret er. Aktiviteterne i Lake Tahoe er ubegrænsede. Forår og efterår er Lake Tahoe oplagt til fiskeri og golfspil på naturskønne Tahoe golfbaner. Sommeren byder på familiesjov og mountainbike-ture, ridning, fiskeri, svømning, vandsport og golfbaner.

📍 **346 kilometer til Lake Tahoe KOA** ★ Krydstogter med middag på søen og spektakulære udsigter er en fantastisk måde at afslutte din dag på.

🌐 [www.koa.com/campgrounds/lake-tahoe/](http://www.koa.com/campgrounds/lake-tahoe/)

**Dag 11** > Sacramento er stjernen på kortet over Californien – her finder du kulturelle og inspirerende attraktioner, banebrydende madlavning, historie, der beriger dig og overraskelser, der får dig til at smile. Vov dig ud i alle retninger, og du vil se, hvorfor man siger at "Californien begynder her." Californiens hovedstad er vigtig for de besøgende, og her er masser at lave for få eller ingen penge, så som gratis ture i California State Capitol bygning eller sightseeing i historiske Old Sacramento, og som Americas Farm-to-Fork Capital, kan du være sikker på nogle fantastiske caféer, barer og restauranter. 📍 **177 kilometer til Sacramento** ★ Stop ved Dive Bar og se en rigtig havfrue, mens du nyder den enestående, lokalt bryggede øl. 🌐 [www.calexpo.com/cal-expo-rv-park](http://www.calexpo.com/cal-expo-rv-park)



Kæmpe stort rødtræ



## Rejsedetaljer

AFGANG	San Francisco
VARIGHED	14 dage
DISTANCE	2,016 kilometer

**Dag 12/13** > I dag besøger du en af de mest anerkendte nationalparker i Nordamerika, Yosemite, der dækker et areal på 3.081 km<sup>2</sup> med naturskønne vildmarker, der spænder fra 610 meter over havets overflade til over 3.962 meter. I parken er alpine enge, bjergskove, søer, vandfald, et rigt dyreliv og en lund med kæmpe rødtræer. Tilbring et par dage her og udforsk den ikoniske nationalpark. 📍 **217 kilometer til Yosemite** ★ Besøg Bridal Veil og Yosemite Falls og, hvis du har mulighed for det, så tag på en 4 kilometer vandretur til Inspiration Point. 🌐 [www.yosemite-ride.com](http://www.yosemite-ride.com)

**Dag 14** > Strækningen i dag er på ca. 254 kilometer, så vi foreslår, at du reserverer den særlige Early Bird Departure special, så du kan returnere fritidskøretøjet indtil kl. 15.00 og har masser af tid til at nyde denne fantastiske strækning over Californiens centrale dal, før du vender tilbage til Cruise America udlejningssted i San Francisco.



Yosemite Nationalpark



# HØJDEPUNKTER I DET SYDLIGE CALIFORNIEN

Denne kør-selv tur er fra San Francisco i nord direkte til San Diego, kun få minutter fra den mexicanske grænse i Tijuana. Californien er en 'drømme destination' og har alt fra strande til skove og nationalparker, så uanset hvad, bør du tage på denne storslåede tur. Du vil sandsynligvis blive mere end én nat på hvert sted!



## Motorhome Rejseplan

**Dag 1** > Afhent dit motorhome hos Cruise America i Los Angeles. Efter lidt under 4 timers kørsel på Route 101, kommer du til Santa Margarita KOA, hvor du tilbringer din første nat. Man kalder området omkring Santa Barbara for "America's Riviera", så strande og restauranter er måske et naturligt stop undervejs. 📍 **386 kilometer til Santa Margarita** ★ Besøg Chumash Painted Cave og se nogle af de meget detaljerede og farverige vægmalerier, der daterer 500-1000 år tilbage.

🌐 [www.koa.com/campgrounds/santa-margarita/](http://www.koa.com/campgrounds/santa-margarita/)

**Dag 2** > Kør 18 km tilbage ad Route 101, kør mod Stillehavet og videre til Californiens spektakulære Route 1 i San Luis Obispo. Efter cirka en time vil du se skiltene til Hearst Castle, og du kan tjekke ind på din campingplads og derefter bruge tid på slottet, bygget af avismilliardæren William Randolph Hearst eller nyd San Simeon strandene. 📍 **89 kilometer til Hearst Castle** ★ Besøg San Luis Obispo. Forkortelsen for byen, SLO, lægger op til at nyde det afslappende liv, Slow Life, i det tilbagelægnede sydlige Californien. 🌐 <https://goo.gl/WhUipp>

**Dag 3/4** > Kør nordpå ad State Route 1 på én af verdens mest naturskønne strækninger. Du vil sikkert stoppe ved Carmel og Monterey, og ikke gå glip af den berømte 27 km køretur langs Stillehavets kystlinje og forbi berømte golfbaner og palæer i Pebble Beach. Du er på vej til San Francisco, din campingplads ligger kun 24 kilometer fra byen, og du kan tage bussen og undergrundsbanen Bay Area Rapid Transit (BART) nær campingpladsen til byen og udforske den. 📍 **370 kilometer til San Francisco** ★ Besøg Henry Cowell Redwoods State Park, hvor mange af disse massive træer har stået i over tusind år. 🌐 [www.sanfranciscorvresort.com](http://www.sanfranciscorvresort.com)

**Dag 5/6** > Kør østpå mod Yosemite. Det er én af de mest berømte af alle nationalparker, og ingen rejse i Californien er fuldstændt, før du har oplevet Yosemite's storslåede natur. Det er ikke en lang strækning, kun

omkring 3 timer ad Interstate, og vi anbefaler Yosemite Pines feriepark som dit overnatningssted for natten eller de nætter, du vælger at overnatte her. Campingpladsen ligger en times kørsel fra den vestlige indgang. Selvom der er få veje på Yosemite's 3.080 km<sup>2</sup>, kan du se dale og klippeformationer, Yosemite søerne, vandfaldene og de højeste toppe og alligevel stadig have alle resort faciliteter og fuld tilslutning til dit køretøj, når du kommer tilbage til din campingplads. 📍 **241 kilometer til Groveland, Yosemite National Park** ★ Besøg Bridal Veil og Yosemite Falls. Hvis du har mulighed for det, så tag på en 4 km vandretur til Inspiration Point. Det er et stejlt terræn i slutningen, så det kan tage lidt tid, men din belønning er det klassiske billede af Yosemite Valley med dig til bjergtoppene El Capitan og Half Dome. 🌐 <https://yosemitepinesrv.com/>

**Dag 7** > Kør tilbage til Yosemite og kør denne gang gennem Yosemite for at komme ud på den meget naturskønne Route 395 sydover på den anden side. Der er så meget at se på denne vej, at den har sin egen hjemmeside - scenic395.com. Efter at have forladt Yosemite, vil du nu køre gennem ikke mindre end tre nationalparker: Kings Canyon, Death Valley og Sequoia. Du vil også passere Mt. Whitney, det højeste punkt i det tilstødende USA. Det er næsten ved det laveste punkt, som ligger i Death Valley's Badwater Basin. 📍 **459 kilometer til Lone Pine** ★ Besøg Manzanar. Som en kontrast til stedets naturlige skønhed, var dette stedet for flygtningelejren, der husede 10.000 internerede i 2. verdenskrig. Hvis det er det rigtige tidspunkt på året, kan du også tage en lille afstikker i Death Valley og videre til Havasu (se side 22). 🌐 [www.bouldercreekrvresort.com](http://www.bouldercreekrvresort.com)

**Dag 8** > Fortsæt sydpå ad 395 gennem Sierra Nevada og derefter til de lavere områder i Mojave-ørkenen. Det er en rolig tur på tre timer. Overnatning er i byen Barstow, et trafikalt knudepunkt, som The Old Spanish Trail og Route 66 engang førte forbi. De fleste besøgende kommer på grund af de to indkøbscentre og deres hundrede butikker.



Campingplads ved bugten

Foto: Campland.com

📍 **257 kilometer til Barstow** ★ Tag shuttlebussen fra KOA til Silver Coatings spøgelsesbyen Calico.

🌐 [www.koa.com/campgrounds/barstow](http://www.koa.com/campgrounds/barstow)

**Dag 9/10** > Campland on the Bay er San Diegos førsteklases campingplads. Grav tærerne ned i sandet på den private strand. Få lidt sol og hav det sjovt på en sejlbad fra marinaen. Nyd én af de snevis af aktiviteter og faciliteter for børn og voksne, der gør Campland til alles favorit. 📍 **298 kilometer til Campland** ★ Besøg den historiske del Coronado, San Diego Zoo og havnefronten. Restauranter og souvenirbutikker i Tijuana, Mexico, gør aftenen til en populær oplevelse. 🌐 [www.campland.com](http://www.campland.com)

**Dag 11** > I dag er du på vej til en anden stor campingplads og badeby i Newport Beach. Newport Dunes Waterfront Resort og Marina er et 110 hektar stort resort ved indgangen til Back Bay Nature Preserve, hjemsted for den førende feriepark og lystbådehavn i det sydlige Californien. Nyd den 1,6 meter lange strand med mulighed for at svømme og en legeplads til børnene på stranden. Lej en sejlbad, elektrisk båd eller sejl med kajak i Back Bay. 📍 **145 kilometer til Newport Beach** ★ Tjek aktivitetskalenderen i forbindelse med dit besøg, da der altid sker noget i Newport Beach – lige fra det ældste internationale yacht kapløb i verden, den kritikerroste filmfestival, jazzfestival, vinfestival og andre events. 🌐 [www.newportdunes.com](http://www.newportdunes.com)

**Dag 12** > Efter morgenmaden er der kun en kort køretur på 48 kilometer tilbage til Cruise America udlejningssted i Los Angeles.



## Rejsedetaljer

AFGANG	Los Angeles, San Francisco eller San Diego
VARIGHED	12 dage
DISTANCE	2,293 kilometer




Naturskønne udsigter langs Route 1

Fotos: Visit California



Hearst Castle



Newport Dunes



Yosemite Nationalpark



# TRE STATER - CALIFORNIEN, NEVADA OG ARIZONA

Fra Californien til Nevada til Arizona - fra menneskeskabte vidundere til de naturlige vidundere, der gør USA til det, det er. Det er ikke en lang kørsel, mindre end 2.237 kilometer, og du vil sikkert blive længere nogle steder. Du kan også køre den samme rute fra Las Vegas eller Phoenix, eller køre en strækning mellem to af dem. Det er op til dig.



## Motorhome Rejseplan

**Dag 1** > Afhent dit motorhome hos Cruise America's udlejningssted i Los Angeles og kørsel 212 kilometer til Barstow, hvor du overnatter. Det er en behagelig campingplads ved et trafikalt knudepunkt, som The Old Spanish Trail og Route 66 engang førte forbi. De fleste besøgende kommer i dag på grund af de to indkøbscentre med hundrede butikker.

📍 209 kilometer til Barstow ★ Tag shuttle bussen fra Barstow/Calico KOA til Silver Mining Ghost Town of Calico.

🌐 [www.koa.com/campgrounds/barstow/](http://www.koa.com/campgrounds/barstow/)

**Dag 2** > Kør ad motorvejen cirka to timer, forbi Mojave ørkenen, til Las Vegas. Vi mener, at vi har fundet den bedste campingplads til dig i denne skøre sjove by med neon, megastjerner og kasinoer! Brug dagen på en gåtur på The Strip og beslut dig for, hvilket show du vil se den aften. Du kan som regel få billetter, og der er flere Cirque du Soleil forestillinger på forskellige hoteller – og de er alle fabelagtige. 📍 225 kilometer til Las Vegas ★ Besøg New York, Paris, Mandalay, Luxor, Barbary Coast eller Sahara, som alle er på The Strip. 🌐 [www.oasislasvegasrvresort.com](http://www.oasislasvegasrvresort.com)

**Dag 3** > Du kører til Arizona i dag via Hoover Dam. Der er så meget at se og udforske i dette fantastiske menneskeskabte vandkraftværk, der kanalisere den mægtige Colorado-flod gennem turbiner på 137 kilometer i timen og på den måde genererer strøm til mange i de tre stater. Besøg museet og se hvordan dæmningen blev bygget – en kolossal og dyr bedrift i menneskets opfindsomhed. Derefter kører du til Kingman, som er indgangsport til Historic Route 66. 📍 193 kilometer til Kingman ★ Besøg Powerhouse Visitors Center og få et kort over Kingman-vandreturen.

🌐 [www.blakeranchrv.com](http://www.blakeranchrv.com)



Las Vegas

Foto: Visit Las Vegas



Montezuma Castle

**Dag 4** > Den længste resterende strækning på Route 66 starter i Kingman og går igennem til Ash Fork. Du passerer gennem Hualapai-reservatet, Hualapai Indian Reservation, på Peach Springs og provokerende tæt på Grand Canyon, men du kan ikke komme ad den vej herfra! Du har haft en spændende tur på Route 66, og i Williams kører du nordpå til Grand Canyon og Trailer Village feriepark (den eneste i Grand Canyon med fuld tilslutning).

📍 241 kilometer til Grand Canyon ★ Besøg kanten af kløften, mens solen går ned og sørg for at være der igen ved solopgang.

🌐 <https://www.visitgrandcanyon.com/trailer-village-rv-park>

**Dags 5/6** > I løbet af lidt over fire timers kørsel sydpå ad Interstate 17, vil du se landskabets forandring fra frodigheden i nord med sine fyrretræer og søer, til ørkenen i syd med sine kæmpe kaktus og bynke. Det er en fascinerende køretur alene af den årsag, men efterhånden som du kører gennem Coconino Forest, vil Sedona være et ideelt sted at stoppe op undervejs. Din campingplads ligger på den østlige del af Scottsdale, hvor de fire bjergtoppe rejser sig fra ørkenen. 📍 434.5 kilometer til Phoenix ★ Besøg Montezuma Castle, én af de bedst bevarede klippeboliger i Nordamerika, fem etager højt og med tyve værelser.

🌐 [www.eagleviewrvresort.com](http://www.eagleviewrvresort.com)

**Dag 7** > Stop op 'halvvejs mellem hvor du har været og hvor du vil hen'. Blythe, som ligger ved siden af Colorado River, er på udkig efter turister, der lige kommer forbi og vil få dig til at føle dig mere end velkommen. 📍 282 kilometer til Blythe ★ Besøg Cibola National Wildlife Refuge.

🌐 <http://www.rivierarvresort.com/>

**Dag 8** > Stop op ved Joshua Tree National Park og eventuelt ved Salton Sea State Recreation Area på vej til Palm Springs eller ved naboen Palm Desert. Du er på en 'ørkentur' men på en interessant tur til dit bestemmelsessted på Frank Sinatra Drive. Emerald Desert er et resort i sig selv og kan prale af en 9-hullers golfbane, hvis nogen har brug for at slappe af et par timer! 📍 250 kilometer til Palm Desert ★ Se mere i Palm Springs og se de kendte. Mange fra film- og musikbranchen bor her på grund af det behagelige ørkenklima.

🌐 [www.emeraldsdert.com](http://www.emeraldsdert.com)

**Dag 9** > Og nu til Stillehavet og stranden. Du kan køre mod syd fra din campingplads og tage en køretur på landet gennem Pinion Flats, til kanten af San Bernardino National Forest og gennem Cleveland Forest, og derefter køre til Interstate i San Diego. Eller du kan tage Interstate hele vejen og være på stranden efter et par timer. Campland on



## Rejsedetaljer

AFGANG	Los Angeles, Phoenix, San Diego eller Las Vegas
VARIGHED	10 dage
DISTANCE	2,237 kilometer




Hoover dæmningen

Foto: Las Vegas News Bureau/LVCVA

the Bay er en af vores favoritter. 📍 225 Interstate kilometer til Campland Resort ★ Besøg det verdensberømte observatorium Palomar Observatory. 🌐 [www.campland.com](http://www.campland.com)

**Dag 10** > Beregn cirka to timer til at køre tilbage til Cruise America, især hvis du kører i myldretiden. Der er 177 kilometer til Cruise America udlejningssted, hvor du skal aflevere dit motorhome.



"Jeg tager ud og handler, mor!"

Foto: Breann Liebermann




Sandklitter i Death Valley

Foto: Visit California



Klippeformationer i Joshua Tree Nationalpark



Joshua træ



# GRAND CANYON OG LAS VEGAS

Dette er kun en kort kør-selv tur for dem, der ikke har meget tid, men under dit ophold i Las Vegas ser du Grand Canyon – ikke på en flygtig flyvetur over den, men virkelig “nede på jorden”! Du kan selvfølgelig forlænge turen, hvis du ønsker det og blive længere og udforske nogle af de storslåede nationalparker i området såsom Zion og Bryce.



Williams flymuseum

## Motorhome Rejseplan

**Dag 1** > Hent dit motorhome i Las Vegas og kør direkte til Blake Ranch, hvor din første overnatning er. Du krydser Arizona ved Hoover Dam, men vi foreslår, at du stopper op og besøger dæmningen på din rejse tilbage. Du skal måske igennem en sikkerhedskontrol, når du kører gennem dette område. Det er ikke noget problem, men derimod er der 7,5 millioner liter Colorado River bag dæmningen. [185 kilometer til Kingman via Hoover Dam](#) ★ [Besøg den gamle sølvmineby Chloride](#). [www.blakeranchrv.com](http://www.blakeranchrv.com)

**Dag 2** > Du er på vej til Williams og Grand Canyon Railway feriepark, der grænser op til stedets jernbanestation og hotel for at skabe et behageligt ferieområde. Der er også adgang for ferieparkens gæster i hotellets indendørs swimmingpool og boblebad og i baren og restauranten.

[161 kilometer til Grand Canyon Railway](#) ★ [Besøg Planes of Fame, Williams flymuseum eller Flintstones 'Bedrock City'](#).

[www.thetrain.com/lodging/rv-park](http://www.thetrain.com/lodging/rv-park)

**Dag 3** > Højdepunktet på denne lille tur er at stå ved kanten af denne storslåede nationalpark. Intet foto, maleri eller film kan indkapsle det syn - du skal bare indprente det i din hukommelse. Vi anbefaler Mather campingpladsen, som har brusere og toiletter, men ingen elektriske tilslutninger. Tag en uforglemmelig helikoptertur over eller ind i Grand Canyon.



Tårne ved Hoover dæmningen



Foto: Peter Hodgetts



Solnedgang ved Mather Point, Grand Canyon Foto: Scott Johnson Photography, Inc.



[88.5 kilometer til Grand Canyon Camper Village](#) ★ [Besøg kløftens kanter, mens solen går ned, og sørg for at være der igen ved solopgang](#).

<https://goo.gl/ej1ds7>

**Dag 4** > Fortsæt ad I-40 til Flagstaff og derefter sydpå ad I-17 mod Coconino National Forest indtil du drejer af mod Sedona og dit hjem for i aften, Rancho Sedona. Det er i gåafstand til byens restauranter, butikker og gallerier og ligger i hjertet af fantastiske røde klippeformationer.

[177 kilometer til Sedona](#) ★ [Besøg Oak Creek Canyon, også kendt som Grand Canyon's lille kusine](#). [www.ranchosedona.com](http://www.ranchosedona.com)

**Dag 5** > I dag kører du rundt i Prescott National Forest og tilbage til Seligman. En køretur på cirka fire timer, og undervejs er museerne for vestlig kunst og indianske kulturgenstande i Prescott et besøg værd, ligesom Sharlot Hall, den første territoriale guvernørs palæ. Lige efter Ash Fork, forbindes du igen med Route 66, og der er kort afstand til din KOA campingplads. [209 kilometer til Seligman og starten af Historic Route 66](#) ★ [Besøg den pittoreske mineby Jerome](#). [www.koa.com/campgrounds/seligman](http://www.koa.com/campgrounds/seligman)

**Dag 6** > Der er ikke meget af Route 66 tilbage “fra Chicago til LA”, men det er én af de længste strækninger og en naturskøn køretur gennem Peach Springs, på kanten af Hualapai-reservatet, Hualapai Indian Reservation, til Kingman. Kig efter Fort Beale feriepark. [145 kilometer til Kingman](#) ★ [Besøg Grand Canyon Caverns - navnet skyldes,](#)



## Rejsedetaljer

AFGANG Las Vegas

VARIGHED 8 dage

DISTANCE 1,143 kilometer



Bjergkløfter ved Grand Canyon

Foto: Breann Liebermann

at de underjordiske huler, 60 km under jordens overflade, har forbindelse til kløften.

[www.fortbealervpark.com](http://www.fortbealervpark.com)

**Dag 7** > Det er tid til at bruge lidt tid på Hoover Dam. Der er så meget at se og beundre i dette fantastiske menneskeskabte vandkraftværk, der kanaliserer den magtfulde Colorado River gennem turbiner på 137 km i timen og laver strøm til mange i de tre stater. I området har vi fundet den bedste



Cathedral Rock ved Oak Creek



Delgadillo's Snow Cap Drive-In, Route 66

Foto: ©Julian Smith



Sejltur på Mead søen, Boulder Basin



# SEVÆRDIGHEDER I DET VESTLIGE USA

Dette er den ultimative kør-selv tur i det vestlige USA! Nyd strandene i det sydlige Californien, ikoniske nationalparker, blandt andet Yosemite, Grand Canyon, Zion & Bryce og de 3 store byer Los Angeles, San Francisco og Las Vegas. Hvis du har tid og ikke har set det vestlige USA, er denne tur et godt valg!



## Motorhome Rejseplan

**Dag 1** > Afhent dit motorhome hos Cruise America i Los Angeles. Når du har dit motorhome, kører du videre til Route 101 og derefter nordpå - du er nu på vej til Santa Margarita Lake KOA, en tur på cirka fire timer. Området omkring Santa Barbara kaldes "America's Riviera" og gør strande og restauranter til et oplagt stop undervejs. **386 kilometer til Santa Margarita** ★ Besøg Chumash Painted Cave og se nogle af de meget detaljerede og farverige vægmalerier, der daterer 500-1000 år tilbage.

[www.koa.com/campgrounds/santa-margarita/](http://www.koa.com/campgrounds/santa-margarita/)

**Dag 2/3** > Er du klar til at køre til San Francisco i dag? Husk at stoppe ved den velkendte 'Folly', Hearst Castle, når du kører gennem San Simeon - 105 kilometer af din rejse. Tag dig tid til at nyde de fantastiske kystlandskaber gennem Big Sur og Pebble Beach, måske med et stop på Carmel & Monterey (hvis tiden tillader det, kan du tilføje en ekstra nat og nyde dette fantastiske område). Derefter krydser du den berømte Golden Gate Bridge. Du er på vej til Petaluma KOA, 55 kilometer nord for det berømte ikon. En gård med kvæg, får, æsler, geder og påfugle skaber ranch stemning på denne campingplads, ligesom der er mulighed for at tage på guidede ture i San Francisco dagligt fra maj til oktober. Tilbring en ekstra nat på Petaluma KOA. **402 kilometer til San Francisco KOA Petaluma** ★ Besøg Hearst Castle og stop ved Carmel & Monterey. Tag nogle billeder af den ikoniske Golden Gate Bridge og nyd det rolige afslappende liv i det sydlige Californien.

[www.koa.com/campgrounds/san-francisco](http://www.koa.com/campgrounds/san-francisco)

**Dag 4/5** > Vi anbefaler en tidlig start i dag til køreturen over Californien til byen Coarsegold og



Kaktus i ørkenen

Yosemite ferieresort, som er indgangen til den første nationalpark på denne tur - Yosemite. Læg mærke til udsigten over San Pablo Bay, når du forlader San Francisco. Overnat to dage på Yosemite ferieresort. Din campingplads ligger ved kanten af parken, og du vil sætte pris på en køretur på under en time til selve parken. **370 kilometer til Yosemite ferieresort** ★ Tilbring dagen med at udforske det fascinerende landskab, blandt andet et besøg på Bridal Veil, Yosemite Falls og, hvis du har tid, så tag på en 4 km vandretur til Inspiration Point og vend derefter tilbage til Yosemite KOA og din anden overnatning.

<http://rvoutdoors.com/yosemite-rv-resort/>

**Dag 6** > Det bliver en meget lang dag, så start tidligt. Køreturen vil forhåbentlig være afslappet, mens du kører endnu en gang gennem Yosemite National Park, før du tager den sydlige rute gennem Sierra National Forest til byen Fresno og måske holder en times frokost. Så tag den snoede østlige rute 198 til Sequoia (Si-koy-a) National Forest, der er

hjemsted for nogle af verdens største træer og for én af de ældste byer i Californien, Visalia.

**225 kilometer til Visalia/Fresno KOA** ★ Afsæt tid til at nyde Sequoia og måske klatre op på Moro Rock og se den imponerende udsigt til bjergkæden "The Great Western Divide". Udforsk den gigantiske skov af træer og se General Sherman, det største træ på jorden, med dine egne øjne!

<https://koa.com/campgrounds/visalia/>

**Dag 7/8** > Sæt kurs mod Las Vegas - og to overnatninger på Circus Circus Campground. Det er næsten en syv timers køretur, hovedsagelig på motorvej, men det er værd at besøge den 'sjove hovedstad'! NB: Hvis du rejser mellem september og juni og kan forlænge din rejse, kan en rute gennem Death Valley virkelig anbefales, i modsat fald kan det blive en rigtig lang dag. Hvis du forlænger din tur, så tag en overnatning på Furnace Creek campingplads. Ferieparken ved siden af Circus Circus er lige på Las Vegas' The Strip!

**418 kilometer** ★ Tilbring dagen med en gåtur på The Strip og nyd en af de mange forestillinger eller shows i verdensklasse som Cirque du Soleil - alle shows er et fantastisk valg. Hvis du har tid, så er Fremont Street Experience med gratis levende underholdning og et fantastisk lysshow et must!

<https://goo.gl/4LRExc>

**Dag 9** > Den tredje nationalpark på denne tur er i dag - det er i Utah og kun tre timer fra Las Vegas. Ligsom Yosemite og Sequoia, men meget anderledes, er Zion National Park spektakulær. Vest for Zion er dit overnatningssted, St. George/Hurricane KOA, der ligger lige midt i Utahs naturvidundere. **241 kilometer** ★ Hvis du får tid, så tag på en vandretur op til Angels Landing. En anden fantastisk måde at opleve Zion er på hestery med Canyon Trail Rides, det kunne godt være højdepunktet på din rejse. Rideture varer 1-3 timer!! [www.koa.com/campgrounds/st-george/](http://www.koa.com/campgrounds/st-george/)

**Dag 10** > I dag skal du på en 225 kilometer tur til Cannonville / Bryce Valley KOA, der ligger omkring 24 kilometer fra indgangen til Bryce Canyon National



Hearst Castle

Park. Denne Park er helt anderledes end de andre, og med sine 'must see' seværdigheder, er det et godt sted at tilbringe en dag. Gigantiske amfiteatre, der med sine ranke rosa tinder lyser op ved solopgang og solnedgang, er baggrunden for hundredvis af bagveje, vandre- og cykelstier og guidede rideture.

**225 kilometer** ★ Hvis du savnede hestevæddeløbet i Zion, så oplev det her i Bryce!

[www.koa.com/campgrounds/cannonville/](http://www.koa.com/campgrounds/cannonville/)

**Dag 11** > Kører du omkring kl. 8.00, ankommer du til Flagstaff KOA i Arizona kl. 18.00 - og det er inklusiv en 3-4 timers sejltur på søen Lake Powell, en fabelagtig menneskeskabt sø på Colorado-floden. Hvis tiden tillader det, så overnat og inkluder en tur til Antelope Canyon - alle fotografers drøm! **459 kilometer** ★ Vi foreslår, at du lejer en speedbåd og sejler til det berømte Rainbow Bridge National Monument, alternativt kan du bestille en guidet båd tur fra Lake Powell Resort hotel.

[www.koa.com/campgrounds/flagstaff/](http://www.koa.com/campgrounds/flagstaff/)

**Dag 12/13** > Efter din overnatning i 2.134 meter over havets overflade, vil du sikkert gerne med den Skyride, der er i nærheden, og op i 3.505 meters højde og nyde udsigten over Grand Canyon, Coconino National Forest og Flagstaff. Der er vandrestier fra campingpladsen eller gå mod syd og besøg Walnut Canyon og de gamle klippeboliger, skåret ud i klippevæggene. Kør mod vest, kun 14 kilometer, til Williams KOA, porten til Grand Canyon, hvor du har reserveret to nætter! Du har tre



Bixby Bridge



Golden Gate Bridge



Sjov og ballade i Zion Nationalpark





Hoover dæmningen



På motorbådstur på Powell søen

muligheder for at komme til Grand Canyon: En times kørsel med alle bekvemmelighederne i dit motorhome, du kan deltage i KOA's tur eller ankomme med tog med Grand Canyon Railway. Dine KOA værter hjælper med reservationer og taxa til togstationen. På campingpladsen kan du høre levende vestlig musik, komme på hesteture, leje cykler, spille minigolf og ud at ride. **72 kilometer** ★ Hvis du har tid, så tag på en helikoptertur i Grand Canyon (det må du absolut ikke at gå glip af!) Eller måske på en jeep eller rafting tur!

[www.koa.com/campgrounds/grand-canyon/](http://www.koa.com/campgrounds/grand-canyon/)



Maverick helikoptertur over Grand Canyon

**Dag 14** > På hjemturen i dag er der ingen grund til at skynde sig væk fra Williams - så brug morgenen på nogle af de aktiviteter, de tilbyder. Køreturen er på 201 kilometer i dag - 132 af dem på State Road 66, bedre kendt som den verdensberømte 'Route 66' - hvor vi håber, at du får nogle gode oplevelser! Kør til Kingman KOA og slap af i den store pool, langt oppe i ørkenen, omgivet af bjergene Hualapai. Tæt ved kan du se spor fra pionervognene, der stadig markerer Fort Beale Wagon Trail. **201 kilometer** ★ t besøg på Route 66 Museum i Kingman er et must.

[www.koa.com/campgrounds/kingman/](http://www.koa.com/campgrounds/kingman/)

**Dag 15** > Næstesidste dag er en lang strækning, men med tre stop. Kør mod vest, det første stop er et andet ikon i Colorado River - den verdensberømte Hoover Dam på grænsen til Arizona og Nevada. Stop op og afsæt tid til at se dette menneskeskabte vandkraftværk, før du kører til Boulder City, kør derefter mod syd og passer Providence Mountains, før du kører videre til



## Rejsedetaljer

AFGANG	Los Angeles, San Francisco eller Las Vegas
VARIGHED	16 dage
DISTANCE	3,787 kilometer



Bridalveil vandfald, Yosemite NP

Foto: Lawrence Foster

Mojave National Preserve. **547 kilometer** ★ Mojave National Preserve er det næstsidste stop i dag, en ensom ørken i det sydlige Californien med syngende klitter, kegleformede vulkaner, Joshua træskove og tæpper af vilde blomster i den 1,6 millioner hektar store park. Et besøg i parkens kløfter, bjerge og mesas afslører forladte miner, gårde og militære udposter.

[www.koa.com/campgrounds/barstow/](http://www.koa.com/campgrounds/barstow/)

**Dag 16** > Denne morgen har du en køretur på 3,5 timer (241 km) tilbage til Carson og Cruise America's udlejningssted.



Skywalk, Grand Canyon



Mojave National Preserve



# DEATH VALLEY OG LAKE HAVASU - TILVALG

Denne korte kør-selv tur kan betragtes som et "supplement" til din store rejseplan. Den starter og slutter i Las Vegas, og selvfølgelig kan denne korte tur også tilføjes i et lejet motorhome fra Los Angeles eller andre Cruise America udlejningssteder i det vestlige USA. Death Valley er det laveste område i Nordamerika og en nationalpark, du bør se.

## Motorhome Rejseplan

**Dag 1** > Furnace Creek er dit udgangspunkt for at udforske Death Valley. Du kan bo på National Park Campground eller på den tilstødende Furnace Creek Inn, som også har en restaurant, shopping og Amerikas lavest liggende golfbane. Benyt lejligheden til at udforske området ved Stovepipe Wells, da du bliver ledet i modsat retning i morgen.

📍 **209 kilometer til Furnace Creek fra Cruise America Las Vegas** ★ **Besøg Red Rock Canyon kort efter du har forladt Las Vegas og Zabriskie Point lige før du ankommer til din campingplads.**

🌐 [www.furnacecreekresort.com](http://www.furnacecreekresort.com)

**Dag 2** > Det er lidt af en tilbagevenden for jer, der kom fra Los Angeles, men du er på vej mod Barstow i dag. På et kort ligner det en lang strækning, men Providence Mountains og Devil's Playground ligger mellem Death Valley og Lake Havasu, og der er ingen veje på tværs. 📍 **274 kilometer til Barstow** ★ **Visit Badwater Basin, det laveste punkt i USA (kun 225 kilometer fra toppen af Mt Whitney, det højeste bjerg).** Tag shuttle bussen fra KOA til sølvminebyen Calico.

🌐 [www.koa.com/campgrounds/barstow](http://www.koa.com/campgrounds/barstow)



The ghost town of Calico

**Dag 3** > Interstate over Mojave ørkenen sluger hurtigt kilometerne og fører dig til den naturskønne Lake Havasu State Park's kyststrækning. Fokuspunktet for dette populære feriested er den gamle London Bridge, som blev flyttet mursten for mursten fra sin oprindelige beliggenhed over Themsen i slutningen af 1960'erne.

📍 **386 kilometer til Lake Havasu** ★ **Visit London Bridge. It was literally "falling down" but now happy in retirement.** 🌐 [www.piratecoversort.com](http://www.piratecoversort.com)

**Dag 4** > Kør ind igen på Interstate 40 nord for Havasu og mod Blake Ranch øst for Kingman. Da det kun er en køretur på 90 minutter, foreslår vi at du kører ud på Route 66 (mod Kingman Lufthavn) og følger én af de sidste strækninger på denne ikoniske vej til Seligman eller endda Ash Fork, før du vender tilbage på Interstate 40 til Blake Ranch (exit 66). 📍 **137 kilometer til Kingman** ★ **Besøg Grand Canyon Caverns på Route 66 nær ved Peach Springs.** 🌐 [www.blakeranchrv.com](http://www.blakeranchrv.com)



Pirate Cove RV Resort



Furnace Creek Inn

Foto: Furnace Creek Resort



**Dag 5** > Fordi Blake Ranch er så tæt på Grand Canyon, kører mange motorhome lejere i den retning. For dem, der vender tilbage til Las Vegas, vil der være tid til at besøge Chloride på vej tilbage til Las Vegas for at aflevere dit motorhome. Det er en gammel sølvmineby, som de få tilbageværende borgere værner om. 193 kilometer til Las Vegas.

*N.B. Køretøjer har tilladelse til at køre i Death Valley, men med ekstrem forsigtighed. Du besøger disse områder på egen risiko. I visse perioder er disse områder ikke beboelige og kan udgøre en fare for føreren og passagererne.*



## Rejsedetaljer

AFGANG	Las Vegas eller Phoenix
VARIGHED	5 dage
DISTANCE	1,199 kilometer



Havasu Creek, Grand Canyon

Foto: Arizona Tourism



Seligman, Route 66



# PHOENIX TIL LAS VEGAS

Denne kør-selv tur er en kort envejs tur fra Phoenix til Las Vegas for to nætter med sjov i spille- og underholdningsbyen. Kør-selv turen er til dem, der ikke har så meget tid, men ønsker at se nogle af naturens vidundere i USA's mest berømte nationalparker. Ønsker du at forlænge turen og blive længere nogle steder, er du velkommen ...



## Motorhome Rejseplan

**Dag 1** > Bliv en nat eller 2 i Mesa, inden du henter dit motorhome hos Cruise America. Beliggende i Sonoran ørkenen, er Mesa omgivet af en rig, levende og frodig legeplads af efterspurgte udendørs fritidsaktiviteter. Fordyb dig i det legendariske landskab - en region fyldt med intriger og ærefrygt - fra bjergtoppe, oplagt til vandreture, til kajaksejls langs rolige floder og kløft-udskårne søer - du kan opleve næsten alle udendørs aktiviteter her.

Reserver Early Bird Departure Special (EBDS), så du kan komme tidligt af sted, da Mesa er en kulinarisk indgang til regionens gårde, der tilbyder besøgende en uanet mængde af sæsonbestemte produkter.

📍 **193 kilometer til Cornville** ★ **Agriturismens oplevelser på Fresh Foodie Trail er enestående, så sørg for at tjekke Visit Mesa-webstedet [www.visitmesa.com/cruiseamerica](http://www.visitmesa.com/cruiseamerica) (inkluderer specialtilbud til Cruise America-lejere) og gå på opdagelse. Samtidig kan du få et forråd af friske lokale sæsonbestemte produkter til de næste par dage.** 🌐 <http://lolomai.com/>



Superstition Mountain

Foto: Visit Mesa

**Dag 2** > Tilbring tid i Sedonas skønne landskab og tag eventuelt på en jeep tur, hop i vandet ved Slide Creek State Park eller tag ud at svømme, vade eller fiske på Oak Creek ved campingpladsen. Herfra er der kun en kort køretur til Flagstaff, "porten" til Grand Canyon. 📍 **Kør 72 kilometer til Munds Park, Flagstaff** ★ **Udforsk Sedona i Red Rock Country og afsæt tid til at nyde en dukkert ved Slide eller Oak Creek.** 🌐 [www.mundsparkrv.com](http://www.mundsparkrv.com)



**Dag 3** > Højdepunktet på næste etape af denne tur er, når du står på grænsen af denne storslåede nationalpark. Intet foto, maleri eller film kan indfange dette syn, som du bare skal indprente i din hukommelse. Vi synes om Mather Campground på grund af sin fred og ro og naturlige omgivelser.

📍 **225 kilometer til South Canyon i Grand Canyon** ★ **Oplev solopgangens fascinerende farvenuancer og prøv en helikoptertur hen over kløften. Det er en oplevelse for livet!**

🌐 [www.nps.gov/grca/planyourvisit/cg-sr.htm](http://www.nps.gov/grca/planyourvisit/cg-sr.htm)

**Dag 4** > I dag kører du mod øst gennem mere af Grand Canyon National Park og gennem Kaibab National Forest til Cameron, hvor du kører nordpå ad Highway 89 til City of Page og fabelagtige Lake Powell på Colorado River. Køreturen er lige under 3 timer. Kør tidligt, så du kan nyde noget af eventyrlige Lake Powell!! At tage en speedbåd til Rainbow Bridge er vores favorit. Wahweap feriepark er lige ved søen. 📍 **233 kilometer til Lake Powell** ★ **Lej en speedbåd og sæt kurs mod Rainbow Bridge. Bliv en ekstra nat eller lidt længere og besøg også Antelope Canyon - alle fotografers drøm!** 🌐 <https://goo.gl/4vw8j8>

**Dag 5** > Fortsæt på naturskønne Highway 89 i næsten 209 kilometer, drej til højre på 12 mod Bryce Canyon og til Ruby's Inn campingplads. På din køretur kommer du gennem Dixie National Forest. Det tager cirka 2 1/2 time at komme til Bryce Canyon, så kør tidligt, så du kan nyde denne meget anderledes nationalpark med sine særlige klippesøjler og klippetinder. 📍 **233 kilometer til Ruby's Inn, Bryce Canyon** ★ **Besøg Escalante Grand Staircase National Monument, der starter nær Ruby's Inn og er et meget unikt område med kløfter, klippebuer, plateauer og klipper.**

🌐 [www.brycecanyoncampgrounds.com](http://www.brycecanyoncampgrounds.com)

**Dag 6** > Kør sydpå ad Highway 89 mod Zion National Park. Zion er igen anderledes, mere frodig, men også spektakulær. Stop op og bliv lidt på stedet. Kun 22,5 kilometer længere væk er Zion River Resort, ideelt placeret med nem adgang til, hvad der er én af landets smukkeste parker, så du vil måske overnatte her længere end en nat.

📍 **161 kilometer til Zion River Resort** ★ **Der er så meget at se, gøre og nyde i Zion, lige fra at vandre i**



Maverick helikoptertur over Hoover dæmningen



Las Vegas Strip om aftenen

Foto: Visit Las Vegas

**nærområdet eller langs stien til Angels landing eller måske bare nyde den imponerende natur på et muldyl! Afslut dagen med et besøg på Zion Canyon Theatre.** 🌐 [www.zionriverresort.com](http://www.zionriverresort.com)

**Dag 7** > Du vil sandsynligvis tilbringe mere tid i Zion National Park denne formiddag og tager derfor kun en kort køretur til Mesquite, hvor du overnatter på vej til Las Vegas. Vi synes også, at du skal kunne nyde en behagelig og interessant køretur til byen, som ikke kan nås på en dag. Tag et kig på Desert Skies Resort hjemmeside - vi tror, at du vil værdsætte din overnatning her.

📍 **290 kilometer til Mesquite** ★ **Besøg St. George området, en historisk guldmine, fyldt med pionerhjem, fascinerende spøgelsesbyer og fodspor fra forhistoriske dinosaurer.**

🌐 [www.desertskiesresorts.com](http://www.desertskiesresorts.com)

**Dag 8/9** > Hvis du vil, kan du tage Interstate 15 direkte til Las Vegas. Vi foreslår dog den mere



## Rejsedetaljer

AFGANG	Phoenix eller Las Vegas
VARIGHED	10 dage
DISTANCE	1,624 kilometer

afslappede rute gennem det spektakulære Lake Mead Recreation Area. Fortsæt på Lake Shore Drive, stop ved Boulder Beach, kør derefter til den fantastiske Hoover Dam - helt sikkert det mest fantastiske menneskeskabte vidunder. Derefter kan du enten køre til den fantastiske Oasis Resort Campground, eller måske foretrækker du at aflevere dit motorhome og tjekke ind på ét af de mange fantastiske overdådige, hoteller og temahoteller på The Strip! 📍 **193 kilometer til Las Vegas** ★ **Besøg Valley of Fire State Park på vej til Hoover Dam.** 🌐 [www.oasislasvegasrvresort.com](http://www.oasislasvegasrvresort.com)

**Dag 10** > Der er kun 24 kilometer til Cruise America Las Vegas, hvor du afleverer dit motorhome.



# ARIZONA OG NEW MEXICO MED GRAND CANYON

Vi ved, at du ikke rejser til Arizona uden at se Grand Canyon, men vi vil samtidig tage dig med på en kørselv rundtur i New Mexico og det sydlige Arizona. Omkring 7 nætter har vi beregnet, men du vil sikkert blive længere flere af stederne.

## Motorhome Rejseplan

**Dag 1** > Afhent dit motorhome hos Cruise America i Phoenix og kørsel ad Interstate 10 til Tucson, hvor du kan forvente mere end 300 solskinsdage hvert år! Mildt forår, efterår og vintertemperaturerne er fabelagtige. Sommeren er varm, men Tucsons kombination af lav luftfugtighed og områdets højdeforhold får de høje temperaturer til at føles mere behagelige. Whispering Palms feriepark er stedet at bo, det er lille og ligger tæt på centrum. **161 kilometer til Tucson** ★ Besøg den ikoniske Mission San Xavier del Bac og gå ikke glip af Old Tucson eller Arizona-Sonora Desert Museum. <http://whisperingpalmsrvpark.com/>

**Dag 2** > Du vil helt sikkert gerne bruge lidt tid i Tucson, så du skal ikke køre meget længere i dag. Men der er en grund til, at du bor på Benson: Det er meget tæt på Tombstone og OK Corral, som du sikkert vil besøge enten i dag eller i morgen. Der er mindre end en times kørsel til Butterfield ferieresort i San Pedro Valley, omgivet af fire forskellige og separate bjergkæder. **80 kilometer til Benson** ★ Besøg Tombstone og se, hvor Wyatt Earp og de andre 'gode mænd' vandt skyderiet på OK Corral. [www.rv-resort.com](http://www.rv-resort.com)

**Dag 3** > Det er en længere køretur i dag, men ligesom på Interstate 10, stadig lidt over tre timer. Kørsel mod Tombstone først, hvis du ikke var der i går. Undervejs stopper du måske ved historiske Bowie



Mission san Xavier del Bac, Tucson Foto: Arizona Office of Tourism



Flagstaff centrum om aftenen Foto: Arizona Office of Tourism

(1880 er historisk i USA!) lige før du krydser statsgrænsen til New Mexico. Hold øje med de høje tinder på bjergkæderne Mt Graham (3.267 m), Dos Cabezas Range (2.549 m) og Chiricahua Mountains (2.986 m). Du er på vej til Las Cruces og Hacienda ferieresort, som er inden for gåafstand til den historiske retsbygning og fængslet Mesilla (Billy the Kid's tilholdssted) og specialbutikker og fine restauranter - måske er det en idé at spise ude!

**370 kilometer til Las Cruces** ★ Besøg Steins-Railroad Ghost Town og Billy Kid's Shakespeare. [www.haciendarv.com](http://www.haciendarv.com)

**Dag 4** > Denne morgen er du kun få minutter fra downtown Las Cruces, den næststørste by i New Mexico, med teatre, museer, vidunderlige middage og imødekomende sydvestlig gæstfrihed. Tjek hjemmesiden og få gode lokale informationer og besøg byen, før du starter din fire timers køretur. Den store by New Mexico er dit rejsemål i dag, og vi er sikre på, at du undervejs vil stoppe ved 'Truth or Consequence' for at finde ud af, hvorfor navnet blev ændret fra 'Hot Springs'. Besøg det historiske badeanstaltsområde. Kørsel derefter videre til American feriepark, som er den højst klassificerede i Albuquerque, New Mexico. Hvis du rejser i den første halvdel af oktober, skal du bestille WELL på forhånd, da det er varmluftballon festival i Albuquerque. **378 meter til Albuquerque** ★ Besøg Socorro og se den gamle San Miguel Mission, der domineres af det massive South Baldy bjerg. [www.americanrvpark.com](http://www.americanrvpark.com)



Above: Remains of the Petrified Forest Foto: Larry D Fellows

**Dag 5** > Det er en lang køretur i dag, men da den er på Interstate 40, tager det mindre end fem timer. Stop op på Petrified Forest National Park mellem Chambers og Holbrook og fortsæt derefter gennem Cocino National Forest til Flagstaff og Flagstaff KOA. **499 kilometer til Flagstaff** ★ Besøg Sandia Peak og verdens længste svævebane. <https://koa.com/campgrounds/flagstaff/>


**Dag 6** > Vi har været her og elsker Mather Campground i Grand Canyon National Park South Rim. Der er ingen vand eller elektriske tilslutninger, men der er varmt brusebad og toiletter med møntindkast. Der er intet som at vågne op i stilheden på en campingplads i naturen. **153 kilometer til Grand Canyon National Park** ★ Besøg Grand Canyon! Kørsel langs den, nede i den eller svæv hen over den. [www.nps.gov/grca/planyourvisit/cg-sr.htm](http://www.nps.gov/grca/planyourvisit/cg-sr.htm)



Ballon festival, Albuquerque

**Dag 7** > Måske har du lyst til at besøge Grand Canyon Railroad's hjem i Williams, før du kører sydpå. Du vil helt sikkert gerne stoppe i Sedona på vej til parken med det interessante navn Dead Horse National Park i Cottonwood - og der er en historie bag navnet. Der er over 100 store ferieparken efter først-til-mølle-princippet, og de anbefaler, at man ringer et par dage før, for at sikre sig en plads. Hvis du er uheldig, er der ti eller flere andre campingpladser i Sedona-området, hvor du kan forudbestille. **249 kilometer til Dead Horse Ranch National Park** ★ Besøg Oak Creek Canyon, før du når frem til Cottonwood. [www.azstateparks.com/Parks/DEHO/index.html](http://www.azstateparks.com/Parks/DEHO/index.html)

**Dag 8** > Der er 201 kilometer til Cruise America i Mesa, hvor du skal aflevere dit motorhome.



Wyatt Earp Dags, Tombstone Foto: Arizona Office of Tourism



## Rejsedetaljer

AFGANG	Phoenix eller Albuquerque
VARIGHED	8 dage
DISTANCE	2,092 kilometer



Jolleregatta i Upset Rapid, Colorado River Foto: Geoff Gourley Photography



Ceremoniel indiansk dans Foto: New Mexico Tourism AFGANGment/Mike Stauffer



Fantastisk udsigt over Grand Canyon



# COWBOYLAND

Denne kør-selv tur er en meget mindeværdig kombination af Yellowstone og tre spektakulære nationalparker. Du ser Mount Rushmore og flere verdensberømte ikoner, Buffalo Bill, Wild Bill Hickock, Calamity Jane og Deadwood scenen, gejseren Old Faithful og andre gejsere og massive vandfald samt indianere, cowboys og andre mænd fra Laramie. Og naturligvis de kolossale Rocky Mountains!



## Motorhome Rejseplan

**Dag 1** > Afhent dit motorhome og sæt kurs mod Cheyenne, Wyoming - hovedstaden og indgangsporten til Cowboyland. Forsøg at komme i forbindelse med Frontier Days ([www.cfdrodeo.com](http://www.cfdrodeo.com)), men du skal bestille i god tid, da dette rodeo og western show tiltrækker besøgende fra nær og fjern. 📍 177 kilometer til Cheyenne, Wyoming ★ Besøg Capitol Building og State Museum. 🌐 [www.campcheyenne.com](http://www.campcheyenne.com)

**Dag 2** > Det er en lang køretur gennem et øde prærielandskab med græs, der hvirvles rundt i vinden, men bare rolig, det er virkelig turen værd, når du kører ind i South Dakota. Vores anbefalede campingplads har ingen tilslutninger, brusere eller faciliteter, men omvandrende hjorte og bøfler. Prærieulvene huler, men ellers er stilheden overdøvede og du har aldrig set lysere stjerner. Der er andre campingpladser med alle faciliteter at vælge imellem, hvis du foretrækker det. 📍 434.5 kilometer til Wind Cave National Park ★ Besøg Mammoth Site og Evans Stupebasseng i Hot Springs. 🌐 <https://goo.gl/Xsz6dY>

**Dag 3** > Alle kender Mount Rushmore, én af USA's ikoner. Færre kender Crazy Horse Memorial, en kæmpe skulptur og et mindesmærke til ære for den berømte indianerhøvding. Du må ikke gå glip af at besøge dem! 📍 64 kilometer til Mount Rushmore KOA (via Custer State Park) ★ Besøg den dramatiske Badlands National Park og, hvis tiden tillader det, stedet for massakren ved Wounded Knee. 🌐 [www.mountrushmorekoa.com](http://www.mountrushmorekoa.com)

**Dag 4** > Se kulissen for tv-serien Deadwood, Wild Bill Hickok og Calamity Jane! Gå ikke glip af byen og nyd en pint på Old Franklin Hotel eller sogar Kevin Costner's bar. Han blev forelsket i Deadwood i Black Hills, da han indspillede filmen 'Danser med ulve'. Nærkontakt af tredje grad? Kan du huske filmen? Kulissen var Devils Tower. 📍 193 kilometer til den store klippe Devils Tower med et stop undervejs i Deadwood ★ Besøg Spearfish Canyon. Det er en



Vandfald i Shoshone

nem rundtur fra Deadwood på vej til Wyoming. 🌐 [www.devilstowerkoa.com](http://www.devilstowerkoa.com)

**Dag 5/6** > Det lyder som en lang køretur, men den er primært på Interstate, så du burde være på Buffalo Bill Historical Society i Cody kort efter frokost. Det lyder måske kedeligt, men gå ikke glip af det! Du er ved indgangen til Yellowstone National Park. 📍 507 kilometer til Cody ★ Besøg Medicine Wheel væk fra den mere naturskønne Alt14 på vej til Cody. Når du først er der, må du ikke gå glip af Remingtons og Russells i Whitney Gallery of Western Art. 🌐 [www.codyponderosa.com](http://www.codyponderosa.com)

**Dag 7/8** > En fantastisk køretur gennem Shoshone Canyon til den østlige indgang i Yellowstone National Park. Herefter er det en nem strækning på 64 kilometer til Grant Village og din campingplads. Du kan forvente trafikpropper ind imellem, når folk stopper op for at iagttage dyrelivet. Det kan være en elg med sin unge, en bjørn eller en gruppe hjorte. Folk stopper bare og iagttager det spændende dyreliv. Lige før Grant Village, drejer du til højre ved Old Faithful, navnet skyldes, at denne gejser skyder tusindvis liter kogende vand 30-55



Rid på heste i Grand Teton

Foto: Wyoming Tourism

meter i luften med regelmæssige intervaller hele dagen. 📍 161 kilometer til Grant Village Campground i Yellowstone National Park, der som regel er åben fra den tredje weekend i juni til den tredje weekend i september ★ Besøg Grand Canyon i Yellowstone med sine to vandfald, én af dem er to gange højere end Niagara, og se Fountain Paintpot og mange andre geotermiske pools og gejsere. 🌐 <https://goo.gl/WHRjXL>

**Dag 9** > Efter yderligere 35 kilometer kører du ud gennem den sydlige indgang til Yellowstone nationalpark og ind i Grand Teton National Park. Tjekker du Colter Bay's hjemmeside, vil du se de majestætiske Grand Teton Mountains, som er åbne fra juni til september. Det er ikke en billig campingplads, men placeringen er pengene værd. 📍 64 kilometer til Colter Bay Village i Jackson Lake ★ Besøg Flagg Ranch Resort mellem Yellowstone og Grand Teton National Parks. 🌐 [www.gtcc.com/rv/colter-bay-rv-park](http://www.gtcc.com/rv/colter-bay-rv-park)

**Dag 10** > Kør fra Grand Tetons gennem Great Divide Basin til byen Lander. På strækningen passerer du gennem Indian River Reservation, som er hjemsted for Shoshone og Arapahoe indianere. 📍 225 kilometer til Lander ★ Besøg Fort Washakie og gravstedet Sacajawea og Chief Washakie, Shoshone-stammens sidste høvding. 🌐 [www.sleepingbearrvpark.com](http://www.sleepingbearrvpark.com)

**Dag 11** > Navnet Laramie fremtryller billeder af det vilde vesten, ikke sandt og med god grund. I sine tidlige dage var Laramie en så larmende stationsby, at det gav god mening at bygge det territoriale fængsel her. På Wyoming Territorial Park kan du stadig kigge ind i de celler, hvor desperadoer som



## Rejsedetaljer

AFGANG	Denver eller Billings
VARIGHED	13 dage
DISTANCE	2,422 kilometer

Butch Cassidy engang sad. 📍 378 kilometer til Laramie ★ Besøg Saratoga Hot Springs 'Hobo Pool' på ringvejen gennem den spektakulære Medicine Bow National Forest. 🌐 [www.koa.com/campgrounds/laramie](http://www.koa.com/campgrounds/laramie)

**Dag 12** > Den sidste nat på turen bor du bo i Fort Collins, byen, som Money Magazine engang udpegede som det bedste sted at bo i USA. Beliggende ved foden af Colorado Rocky Mountains er dette et godt sted at slappe af efter alle de spektakulære steder og seværdigheder de sidste par dage. 📍 121 kilometer til Fort Collins Lakeside ★ Besøg bryggeriet Anheuser-Busch og se deres fantastiske heste og prøv en Budweiser, og du får måske lyst til at besøge ét af de mange mikrobryggerier. 🌐 [www.fclakesidecg.com](http://www.fclakesidecg.com)

**Dag 13** > Kør 96,5 kilometer og aflever dit motorhome på Cruise America's udlejningssted i Denver.



Rodeo Foto: S Dakota Tourism



Mt Rushmore Foto: South Dakota Tourism



CSP Roundup Foto: South Dakota Tourism



# UTAHS FEM MÆGTIGE NATIONALPARKER

På denne kør-selv tur oplever du de 5 smukke og ikoniske nationalparker i Utah - Arches, Bryce Canyon, Canyonlands, Capitol Reef og Zion, hvor du vil blive forundret over et surrealistisk landskab og uforglemmelige aktiviteter. På denne episke rejse kommer du, ud over Utah, også til den enorme Grand Canyon, den utroligt smukke og massive Lake Powell, ser monolitter i Monument Valley og klippeboliger i Mesa Verde. Undervejs får du mulighed for alt - både vandreture, river rafting, cykling, sejlsport, picnic, gåture, ridning på muldyr, udforske og kigge på stjerner.

## Motorhome Rejseplan

**Dag 1/2** > Afhent dit motorhome hos Cruise America's udlejningssted i Las Vegas. En unik oplevelse venter dig forude, når du sætter kurs mod Zion National Park. Massive klippevægge stiger til vejrs mod en strålende blå himmel. For at opleve Zion, bør du vandre mellem de tårnhøje klipper eller udfordre dig selv i en lille smal kløft. Nuancerne på de unikke sandstensklipper spænder fra creme til rosa til rød. De kan beskrives som sandslotte, der er kronen på ørkenens kløfter. Zion River Resort er ideelt placeret og giver nem adgang til, hvad der virkelig er én af landets smukkeste ferieparkere, så bliv her mere end en nat. Afsæt også tid til at stoppe ved Springdale, den charmerende lille by, som er indgangen til Zion National Park.  
📍 **237 kilometer til Zion River Resort** ★ Der er så meget at se, gøre og nyde i Zion lige fra at vandre i smalle kløfter eller følge stien til Angels landing eller måske bare nyde den pragtfulde natur på ryggen af et muldyr! Afslut din dag med et besøg på Zion Canyon Theatre.

🌐 [www.zionriverresort.com](http://www.zionriverresort.com)

**Dag 3/4** > Højdepunktet på den næste etape af denne tur er, når du står ved kanten af denne



Virgin River og Court of the Patriarchs, Zion NP



Rainbow Bridge National Monument

storslåede nationalpark. Intet foto, maleri eller film kan indkapsle det syn - du skal bare indprente det i din hukommelse. Vi anbefaler Mather campingpladsen på grund af sin fred og ro og naturlige omgivelser. 📍 **422 kilometer til den sydlige kant i Grand Canyon** ★ Se de fascinerende farveændringer i solopgangen på kanten af kløften og tag eventuelt på en helikoptertur over Grand Canyon. Det vil ændre dit liv!

🌐 <https://goo.gl/ej1ds7>

**Dag 5/6** > Kør mod øst gennem mere af Grand Canyon National Park og gennem Kaibab National Forest til Cameron, derefter til Page og til sidst til fantastiske Lake Powell på Colorado River. Få nogle eventyrlige oplevelser på Lake Powell! Tag på en speedbåd tur eller reserver en udflugt fra Lake Powell resort til Rainbow Bridge Monument og gå på oplevelse. Wahweap Campingplads ligger lige ved søen, og besøgende kan også nyde det tilstødende resorts pool og faciliteter. 📍 **233 kilometer til Lake Powell** ★ Lej en speedbåd og sæt kurs mod Rainbow Bridge. Alternativt kan du tage turen fra Lake Powell Resort. 🌐 <https://goo.gl/4vw8j8>



Hesteridning i Bryce Canyon

**Dag 7** > Denne morgen kører du til byen Page og tager på en Antelope Canyon tur til Antelope Canyon, som er den mest besøgte og mest fotograferede kløft i det sydvestlige USA. Så afsæt tid, når du kører videre til Monument Valley.

📍 **200 kilometer til Monument Valley** ★ Besøg Antelope Canyon - en fotografs drøm! Efterlad dit motorhome i Monument Valley og reserver en Deluxe Tour fra Gouldings den aften. Turen omfatter alle de berømte monolitter i Monument Valley. Fotostop ved "The Mittens", "John Fords Point", "Three Sisters" og mange flere. Turen omfatter nogle begrænsede områder og bringer dig til nogle storslåede klippeformationer.

🌐 <http://www.gouldings.com/campground/>

**Dag 8** > Du er nødt til at stå tidligt op denne morgen, når du kører til Bluff for at nyde én af de bedste endags flodture i Vesten med Wild River Expeditions. Om morgenen er der to stop, hvor du hører om Butler Wash helleristning og River House klippebolig og derefter nyder en frisk gourmet frokost under poppeltræerne, før du går ind i en kalkstenskløft om eftermiddagen, hvor du kan se ørken bighornfår og 300 millioner år gamle fossiler. En hel dag og 42 kilometer lang, så det er en fantastisk tur for dem med begrænset tid og super sjovt for familier. 📍 **76 kilometer til Bluff** ★ Nyd en hel dag på San Juan-floden med Wild River Expeditions. Hvis du får mulighed for det, så besøg Valley of the Gods i området.

🌐 <http://www.cadillaccranchrv.com/>

**Dag 9** > I dag kører du til Mesa Verde via Four Corners Monument. Dette område i USA er kendt som Four Corners, fordi det ligger dér, hvor de fire delstater grænser op til hinanden. Nordvest ligger Utah, nordøst ligger Colorado, sydøst ligger New Mexico og sydvest ligger Arizona. Mesa Verde, som på spansk betyder 'grønt bord', giver et spektakulært indblik i forhistoriske landsby-stammers liv, der gjorde nationalparken til deres hjem i over 700 år. I dag værner parken om næsten 5.000 kendte arkæologiske steder, herunder 600 klippeboliger. Disse steder er nogle af de mest bemærkelsesværdige og bedst bevarede i USA.  
📍 **140 kilometer til Mesa Verde** ★ Bestil en guidet tur til de berømte klippeboliger Cliff Palace og Balcony House, som kun kan besøges ved at tage



Antelope Canyon

en guidet tur med en parkbetjent.

🌐 <http://www.mesaverdervresort.com/>

**Dag 10/11** > I dag er du på vej til Moab, hvor du undervejs besøger V, et unikt historisk hjem på 465 m2 hjem, hugget ud i en stor klippe i Canyonlands området. Fra Moab besøger du Canyonlands National Park og øerne i Sky Visitors Center. Øen i



Wild Rivers ekspedition på San Juan





Betagende udsigt over kløfterne med Maverick Helicopter Tour

Sky Mesa hviler på sandstensklipper i 304 m over det omgivende terræn. Hver eneste udsigt giver et nyt perspektiv på Canyonlands spektakulære landskab. Øen er det nemmeste distrikt at besøge på kort tid. Moab er også et mekka for udendørs entusiaster, og Moab Adventure Center er den nemmeste måde at reservere udendørs aktiviteter på. Hvad med en halvdagstur med jetbåd på Colorado-floden eller, for den mere frygtløse, en white water raft tur gennem vandfaldene. Tilføj en halv dag i en 4WD og eventuelt en 'off road' heldagstur. Du kan slappe af bagefter på et middagskrydstogt eller på en Sound and Light Cruise. 📍 201 kilometer til Moab ★ Visit Hole N "The Rock, Canyonlands National Park og nyd eventyrlige aktiviteter i Moab.

🌐 <https://goo.gl/8FWWrZ>

**Dag 12** > Afsæt tid til at udforske Arches National Park, som har over 2.000 naturlige sandstensbuegange, blandt andet den verdensberømte Delicate Arch. Naturen har skabt et landskab af unikke kontrastfyldte farver, formationer og strukturer og den største koncentration af naturlige buegange i verden. Så fortsæt din rejse gennem Capitol Reef National Park og overnat her på Fruita campingplads. 📍 237 kilometer til Capitol Reef National Park ★ Udforsk Delicate, Double og Landscape Arch og tag eventuelt ruten Devils Garden Trailhead og/eller Balanced Rock Trail ved Arches. Besøg Gifford House & Museum tæt ved din campingplads ved Capitol Reef NP, før du tager af sted. 🌐 <https://goo.gl/7dSsLL>



Wahweap Hoodoos, den store trappe, Escalante National Monument



Monument Valley



Klippeboliger, Mesa Verde NP

**Dag 13** > Nogle gange kører man på en strækning, som man kan mærke er noget helt specielt, og det er tilfældet i dag, når du kører langs den naturskønne Byway 12. Oplev den store Grand Staircase -Escalante National Monument og Boulder Mountain's rolige skønhed spækket med nationale skovområder og statsparker, som du aldrig har set mage til før, mens du opdager en form for forhistorie, der forstærker oplevelsen af denne mindeværdige kørsel-tur. 📍 193 kilometer til Bryce ★ Vbesøg Escalante Canyons inden du når byen og Escalante State Park.

🌐 <https://goo.gl/EmsaEs>

end noget, du tidligere har set. Naturlige amfiteatre ligger som en række af hvide og orange kalkstenssjøler og klippevægge, formet af regn, sne og frost. Da du sandsynligvis vil bruge mere tid i Bryce denne morgen, foreslår vi, at du overnatter i Mesquite på vej til Las Vegas. 📍 290 kilometer til Mesquite ★ Tag på en naturskøn køretur og stop



Bighorn får



Lade i Gifford Capitol Reef Nationalpark

**Dag 14** > Bryce Canyon National Park er blevet beskrevet som en forskers laboratorium og et barns legeplads. Det er helt sikkert 'en ener' og spektakulært anderledes

## Rejsedetaljer



AFGANG	Las Vegas
VARIGHED	15 dage
DISTANCE	2,385 kilometer

ved Bryces udikgspunkter, blandt andet det storblåede Inspiration Point og udforsk eventuelt én af de mange vandrestier. Besøg St. George området, en historisk guldmine fyldt med pionerhjem, fascinerende spøgelsesbyer og fodspor fra forhistoriske dinosaurer.

🌐 [www.desertskiesresorts.com](http://www.desertskiesresorts.com)

**Dag 15** > Kør 158 kilometer og aflever dit mobilehome hos Cruise America's udlejningssted i Las Vegas.



# IKONER OG NATIONALPARKER I DET ÆGTE USA

Det er et stort område, men der ingen bedre måde at udforske de stille, brede åbne veje i det vilde vesten end med et motorhome. Bliv forundret over berømte nationalparker og monumenter og gå i berygtede personers fodspor, blandt andet Wild Bill Hickock, Calamity Jane og Buffalo Bill, mens du holder øje med dyrelivet undervejs på denne kørselv tur i det ÆGTE USA.

## Motorhome Rejseplan

**Dag 1** > Afhent dit motorhome og start derefter din tur i Wild West i Wyoming's State Capital, Cheyenne. Stop ved Terry Bison Ranch, der er hjemsted for mere end 2.300 græssende bisoner eller besøg State Capitol Building og State Museum. 📍 177 kilometer til Cheyenne, Wyoming ★ Cheyenne Frontier Days finder sted i slutningen af juli hvert år - reserver din plads i ferieparken i god tid, da det inkluderer verdens største udendørs rodeo. Der er gratis morgenmad med pandekager til alle deltagere!


🌐 [www.campcheyenne.com](http://www.campcheyenne.com)



**Dag 2** > Kør mod Black Hills i South Dakota. Det er en lang køretur, men den er det værd, da Black Hills er hjemsted for nogle af USA's mest ikoniske attraktioner ud over de naturskønne sideveje med udsigter rundt om hvert hjørne, der får dig til at tabe kæben, skarpe klippeformationer og skovklædte bølgende bakker. 📍 386 kilometer til Hot Springs ★ Besøg Wind Cave National Park eller den aktive palæontologiske grav på Mammoth Site.

🌐 [www.nps.gov/wica/planyourvisit/campgrounds.htm](http://www.nps.gov/wica/planyourvisit/campgrounds.htm)

**Dag 3** > I dag kan du komme tæt på de amerikanske præsidenter Washington, Jefferson, Roosevelt og Lincoln ved Mount Rushmore National Memorial. Mindre kendt, men kun en kort



Mindesmærke for Crazy Horse



Rapid City, Præsidenternes by

tur derfra, er Crazy Horse Memorial, et mindesmærke til ære for den berømte indianerhøvding. Det er et igangværende arbejde, men skulpturen vil være 171 m høj og 195 m lang, når den er færdig. 📍 241 kilometer til Badlands National Park via Mount Rushmore ★ Tag Iron Mountain Road og Needles Highway og se de dramatiske landskaber. Afslut din dag med solnedgang over gravhøje, slugter og kløfter i Badlands National Park.

🌐 <https://foreverresorts.rzda.net/cedarpass/>

**Dag 4** > Det er tid til dit eget 'Danser med ulve' og 'Nærkontakt af tredje grad'. Den naturskønne køretur gennem Spearfish Canyon var kulissen for Kevin Costners vinterscene, og han blev forelsket i Deadwood, mens han filmede i området. Så meget, at han nu ejer én af de mange kasinoer i den historiske by. Devil's Tower, filmlokation for 'Nærkontakt af den tredje grad' er dit overnatningssted. 📍 306 kilometer til Devil's Tower via Spearfish Canyon ★ Stop i Rapid City, byen for præsidenter, med en trendy downtown vibe og et besøg på Travel Museum. 🌐 <https://goo.gl/Xsz6dY>

**Dags 5/6** > Denne morgen på vej mod Medora i North Dakota er en tur, der er værd at køre. Hvis det ikke var for hans tid som ranch ejer i staten, ville Theodore Roosevelt ikke have startet processen med at skabe National Park Service. Besøg nationalparken, der med rette er navngivet efter ham, kig efter bisoner, vilde heste, elge og gyldne



Theodore Roosevelt Nationalpark



Thunder Mountain fra Beartooth motorvej, Montana

ørne undervejs. 📍 402 nemme kilometer til Medora ★ Tag i den udendørs Medora Musical om aftenen og Pitchfork Fondue middag i sommermånederne med det dynamiske landskab i North Dakotan Badlands som din baggrund. 🌐 <https://goo.gl/XmYHVK> hvis du ønsker en ægte rustik beliggenhed eller <https://goo.gl/Gkr2VK> med lidt flere faciliteter.

**Dags 7/8/9** > Det er tid til at køre et par kilometer mere over Montana-sletten, før du fordyber dig i indianernes historie med et besøg på Slaget ved Lille Bighorn, hvor General Custer mistede sit liv. Tag et hvil, før du tager til Wyoming og byen Cody. 📍 692 kilometer over to dage ★ Buffalo Bill Center of the West er et museum, tilknyttet Smithsonian i DC. Der er fem museer i ét. Gå ikke glip af Draper Natural History Museum som en forberedelse til dyrelivet og økologien i Yellowstone National Park - dit næste stop. 🌐 <http://koa.com/campgrounds/hardin/> og <http://codyponderosa.com/>

**Dags 10/11/12** > Afsæt mindst to dage til det magiske landskab i Yellowstone National Park. Fra Cody kører du nordpå til Red Lodge og ad den episke Beartooth Highway - et fantastisk højt bjergpas i parken. Gejsere, varme kilder og boblende lerpotter gør området til ét af de mest geotermisk aktive på jorden. Forvent et trafikkaos af







Vandfald, Yellowstone National Park

dyr undervejs - en trafikprop forårsaget af dyr, der går langs vejen eller græsser i siden af vejen - en bison, elg, elg, coyote eller endda en bjørn. Uanset hvad det er, så stop op og tag et billede eller to. **322 kilometer til Grant Village** ★ Old Faithful er en af de mest pålidelige geysere i parken, der bryder ud cirka hver 90 minutter. De nedre vandfald i Grand Canyon i Yellowstone er mere end dobbelt så høje som Niagara Falls.

<http://www.yellowstonenationalparklodges.com/lodging/camping/fishing-bridge-rv-park/>

**Dags 13/14** > En kort køretur fra den sydlige indgang i Yellowstone National Park, ligger Grand Teton National Park, som domineres af de majestætiske Tetons, en del af de berømte Rocky Mountains. I udkanten af parken ses 'kosmopolitiske vestlige' Jackson fortove, buegange af elggevir og



Kør en tur med diligencen i Jackson



Colter Bay, Grand Teton Nationalpark

butikker, der spænder fra det elegante til det traditionelle. **64 kilometer til Colter Bay Village RV Park** ★ Kør den 68 kilometer naturskønne Scenic Loop gennem parken og oplev den ene betagende udsigt efter en anden. Sidst på dagen kan du sadle op i Jackson's Million Dollar Cowboy Bar - hvor barstolene er ægte sadler.

<http://www.gtlc.com/rv/colter-bay-rv-park>

**Dag 15** > Det bliver en tidlig start, og du er nødt til at bestille Early Bird Departure Special, hvis du planlægger at returnere dit motorhome i dag. Du kan også tilføje en ekstra dag og give dig tid til at nyde seværdighederne i det sydlige Idaho og det nordlige Utah, mens du kører mod Salt Lake City, som markerer afslutningen på dit eventyr i det ægte USA. 451 kilometer til Cruise America, Salt Lake City.



## Rejsedetaljer

AFGANG	Denver eller Salt Lake City
VARIGHED	15 dage
DISTANCE	3,122 kilometer





# HOUSTON TIL LAS VEGAS VIA BIG BEND

Du starter i Houston og kører langt mod vest, hvor nattehimmelen er sort som kul, floder skærer sig ned gennem gamle kalksten, hundredvis af fuglearter tager tilflugt i en ensom bjergkæde og kaktus blomstrer i den sublime sydvestlige sol, til et magisk sted kaldet Big Bend. Eventyret fortsætter, når du kører over grænsen og ind i New Mexico og derefter videre til den enorme Grand Canyon med sine lagdelte lag af røde klipper. Omsider får du fornøjelsen af Route 66, når du afslutter denne episke rejse i Las Vegas, den skøre og sjove by i neon!

## Motorhome Rejseplan

**Dag 1/2** > Efter en overnatning i Houston/Dallas, kører du til Cruise America's udlejningssted for at afhente dit motorhome. Du er på vej til San Antonio, der har så meget at byde på - fantastisk kultur, historie og en bred vifte af aktiviteter til alle aldre. Som erklæret UNESCO verdensarvsområde i 2015, bør du besøge San Antonio Mission National Historical Park med det verdensberømte fort 'Alamo' **317 kilometer fra Houston til San Antonio** ★ Besøg Space Center i Houston. Nu hvor du er San Antonio, bør du opleve byens fristed River Walk, der omfatter fantastiske restauranter og natteliv. Hvis du tilfældigvis er i San Antonio i løbet af en weekend, så er et besøg på 'The Saga' lightshow et must.

📍 [www.koa.com/campgrounds/san-antonio/](http://www.koa.com/campgrounds/san-antonio/)

**Dag 3** > I dag kører du mod Caverns of Sonora og tager en afstikker til Texas Hill Country Town of Fredericksburg, der er gennemsyret af tysk kulturarv og historie, besøger Stillehavskrigs Nationalmuseum eller smager vin i de forskellige fremragende vingårde i området. Herfra kører du til de fantastiske huler i Sonora, kendt som nogle af de smukkeste i verden. **327 kilometer til Caverns of Sonora** ★ Besøg Caverns of Sonora og tag på en guidet tur i denne skjulte perle. Hulerne har deres egen feriepark, hvor du kan overnatte.

📍 <http://www.cavernsofsonora.com/camping>



River Walk, San Antonio



Grotter i Sonora

**Dag 4** > Fortsæt til Fort Davis via Fort Stockton, hvor du kan opleve Old West historie, shopping, restauranter og underholdning. Mens du er i Fort Davis, så udforsk den militære udpost ved Fort Davis National Historic Site. **373 kilometer til Fort Davis** ★ Nyd naturens skønhed i Chihuahuan Desert Nature Center og lær om de botaniske haver eller besøg det imponerende McDonald Observatory og lær mere om stjernehimlen.

📍 <https://goo.gl/gAFyxE>

**Dag 5** > Fortsæt med at udforske Texas fritidsaktiviteter og kør til og overnat i den eksklusive by Marfa. Omgivet af bjergkæder, den vejrbitte ørken og en alternativ indgangsport til Big Bend National Park. **34 kilometer til Marfa** ★ Nyd Marfa, som er hjemsted for sjove kunstinstallationer, kunstgallerier, Chinati Foundation og de overjordiske 'The Marfa Lights'.

📍 <http://tumbleinmarfa.com/>



McDonald observatorium

**Dag 6** > Fortsæt din køretur til Marathon, indgangen til Big Bend National Park. På grund af den klare nattehimmel og ingen lysforurening, er dette et fantastisk sted at se på stjerner og slappe af før du vover dig ind i Big Bend National Park.

★ **90 kilometer til Marathon** ★ Nyd en aften udendørs stjerne stirrer.

📍 <http://www.marathonmotel.com/>

**Dag 7/8** > På vej til Big Bend

bør du gå på opdagelse i Terlingua Ghost Town, hvor du kan få fantastiske udsigter til lokale vartegn, blandt andet Chisos Mountains. Terlingua er også der, hvor den årlige Chilli Cook Off finder sted første lørdag i november. Udforsk Big Bend National Park/Big Bend State Park og de omkringliggende områder. Kom tæt på naturen med over 450 fuglearter, 75 arter af pattedyr og 56 arter af krybdyr. Du vil uden tvivl støde på noget dyreliv, mens du nyder din vandretur, kajaktur, ridetur eller naturskønne køretur. Tilbring et par nætter i Maverick Ranch feriepark, hvor du kan nyde alle Lajitas Golf resort faciliteter og aktiviteter, blandt andet Agave Spa, Black Jacks Crossing Golf Club, hesteveddeløb, ridning, skydning, cowboy aktiviteter og meget mere. **177 kilometer til Lajitas** ★ Nyd den fantastiske udsigt fra verandaen i Terlingua Ghost Town. Nyd Chisos-bjergenes pragt, tag måske på en vandretur til Lost Mine Trail og nyd Ross Maxwell naturskønne køretur til Santa Elena Canyon. 📍 <https://goo.gl/WrMUvV>

**Dag 9** > Det er et længere køretur i dag, hvor du kører nordpå og forlader Lajitas og kører til Guadalupe Mountains National Park, der er kendt for sine omfattende vandre- og rygsæksaktiviteter, som hører til nationens mest uberørte vildmarksområder. **455 kilometer til Guadalupe Mountains National Park**. 📍 <https://goo.gl/W3aHDQ>



Hesteridning i Grand Canyon NP



En typisk kirke fra kolonitiden i Santa Elena





Santa Elena Canyon, Big Bend NP

**Dag 10** > Brug lidt tid på at udforske og nyde Guadalupe Mountains National Park. Så er det tid til at køre over grænsen til den næststørste by i New Mexico, Las Cruces og Hacienda ferieresort, som er inden for gåafstand til den historiske gamle Messilla (Billy the Kids' tilholdssted) og alle specialbutikkerne og gode spisesteder. **245 kilometer til Las Cruces** ★ **Nyd en vandretur på én af stierne om morgenen, før du kører videre.** [www.haciendarv.com](http://www.haciendarv.com)

**Dag 11** > Denne morgen kan du udforske downtown i Las Cruces. Den store by i New Mexico er dit rejsemål



Angels Window, North Rim i Grand Canyon

i dag og på den måde er vi sikre på, at du vil stoppe ved 'Truth or Consequence' for at finde ud af, hvorfor navnet blev ændret fra 'Hot Springs'. Sørg for at besøge det historiske badehuse område. Hvis du rejser i løbet af første halvdel af oktober, bør du bestille så tidligt som muligt på forhånd, da der er varmluftsballon festival i Albuquerque.

★ **378 kilometer til Albuquerque** ★ **Besøg Socorro og se den gamle San Miguel Mission, domineret af det massive South Baldy bjerg.**

[www.americanrvpark.com](http://www.americanrvpark.com)

**Dag 12** > Det bliver en lang dag i dag. Stop ved Petrified Forest National Park og fortsætr derefter gennem Cocino National Forest til Flagstaff.

★ **499 kilometer til Flagstaff** ★ **Besøg Sandia Peak og verdens længste svævebane.**

<https://koa.com/campgrounds/flagstaff/>

**Dag 13** > Grand Canyon National Park, i Arizona, er hjemsted for en stor del af den enorme Grand Canyon med sine lagdelte bånd af røde klipper, der vidner om millioner af år geologisk historie. Hvis der er et sted på jorden, der sætter naturens grandiositet i perspektiv, så er det her.

★ **153 kilometer til Grand Canyon National Park** ★ **Besøg Grand Canyon! Kør langs den, nede i den eller svæv hen over den.**

[www.nps.gov/grca/planyourvisit/cg-sr.htm](http://www.nps.gov/grca/planyourvisit/cg-sr.htm)



Bilvrag i Petrified Forest Nationalpark

**Dag 14** > Der er ikke meget af Route 66 tilbage fra Chicago til LA, men på én af de længste strækninger, der er tilbage, kommer du på en naturskøn køretur gennem Peach Springs på kanten af Hualapai-reservatet, Hualapai Indian Reservation til Kingman. **241 kilometer til Kingman** ★ **Besøg Grand Canyon Caverns.**

[www.blakeranchrv.com](http://www.blakeranchrv.com)

**Dag 15** > Du krydser Nevada i dag via Hoover Dam. Der er så meget at se og udforske i dette fantastiske menneskeskabte vandkraftværk, der kanaliserer den mægtige Colorado River. Dit eventyr slutter i Las Vegas, den skøre sjove by i neon med megastjerner og kasinoer! **193 kilometer til Las Vegas** ★ **Besøg Hoover Dam Museum og se hvordan den blev bygget - en kolossal og dyr**



## Rejsedetaljer



AFGANG	Dallas/Houston eller Las Vegas
VARIGHED	16 dage
DISTANCE	3,515 kilometer



bedrift i menneskets opfindsomhed.

[www.oasislasvegasrvresort.com](http://www.oasislasvegasrvresort.com)

**Dag 16** > Efter morgenmaden er der en kort køretur på 32 kilometer til Cruise America's udlejningssted i Las Vegas, hvor du skal aflevere dit motorhome.



# ROUTE 66 INKLUSIV HIGHWAY 1

Er du klar til at få en særlig oplevelse på Route 66, også kendt som The Mother Road! Route 66 var en vigtig rute for dem, der migrerede vestpå under Den Store Depression i 1930'erne og fik millioner af amerikanere, fattige bønder, lærere og læger til at bosætte sig i små byer og forskellige kultursamfund over hele landet samtidig med, at erhvervsdrivende langs ruten blev velhavende. I dag er Route 66 én af de mest berømte hovedveje i USA! Denne kørselv tur bringer dig også langs en anden berømt vej - Highway 1, hvor du også får tid til at nyde det fantastiske californiske kystlandskab.

## Motorhome Rejseplan

**Day 1** > Efter en nat eller 2 at have nydt den blæsende by, er det på tide at køre til Cruise America's udlejningssted for at afhente dit motorhome! Du er på vej til midtvesten i USA og Springfield, IL.

Velkommen til Route 66 - nyd museet, butikker og måske en middag på en klassisk amerikansk diner!

📍 322 kilometer ★ Besøg Lincolns grav og Salem State Historic site, en rekonstruktion af en landsby fra 1830'erne, hvor Abraham Lincoln tilbragte sin tidlige voksenalder.

📍 [www.koa.com/campgrounds/springfield/](http://www.koa.com/campgrounds/springfield/)

**Day 2** > I dag kører du til bredden af Mississippifloden i St. Louis! Intet besøg i St. Louis ville være komplet uden et besøg ved landets højeste monument på 192 meter, The Gateway Arch, med sin ikoniske, ærefrygtindgydende form. Gateway Arch mindes Thomas Jefferson og St. Louis' rolle i USA's udvidelse mod vest. Kør derefter videre og stop ved Lone Elk Park og nyd dyrelivet før et besøg i Route 66 State Park! 📍 201 kilometer ★ Tag en tur til toppen af den ikoniske Gateway Arch. Afsæt tid til at nyde dyrelivet på Lone Elk Park, herunder bison, vilde kalkuner, elge & hjorte. Sidst men ikke mindst, afsæt tid til at besøge Route 66 State Park og sørg for at stoppe ved besøgscenteret, som har skærme, der viser vejen.

📍 [www.koa.com/campgrounds/springfield-route-66/](http://www.koa.com/campgrounds/springfield-route-66/)

**Day 3** > I dag kører du gennem USA's 'Hjerteland' og til Tulsa. Sørg for at stoppe i Joplin, engang et skjul for den berømte duo Bonnie & Clyde! Livlige Tulsa var engang kendt som verdens 'olie hovedstad' og er nu hjemsted for verdens største samling af kunst og genstande fra det amerikanske Vesten, fantastiske samlinger af europæisk kunst og



Chicago floden og Willis Tower



Lincolns grav

det fabelagtige Brady Arts District, og Tulsas omdømme som 'live' musikalsk kraftcenter - jazz, folkemusik, blues, rock og meget mere - vokser stadig. 📍 612 kilometer ★ Besøg Philbrook og Gilcrease Museums, Woody Guthrie Center og musikbjælker og spisesteder i Brady Arts District.

📍 [www.koa.com/campgrounds/tulsa](http://www.koa.com/campgrounds/tulsa)

**Day 4** > I dag er en kort, men mindeværdig køretur, hvor du kører langs den legendariske Route 66 til Oklahoma City. En stor del af Mother Road er stadig til debat og et levende museum med gamle moteller, diners, ikoniske seværdigheder og attraktioner. I Oklahoma City er der masser af vestlig og indiansk historie og kultur, den unikke atmosfære i Stockyard City, USA's største marked for kvæg og det medrivende natteliv i Bricktown med levende musik, underholdning og spisesteder. 📍 177 kilometer ★ Undervejs, besøg Sapulpa Historical Museum, Lincoln Motel og Chandlers mindeværdige Route 66 Interpretive Center. I OKC, tjek de vestlige tøjbutikker i Stockyard City, National Cowboy & Western Heritage Museum, American Banjo Museum og livlige Bricktown.

📍 [www.koa.com/campgrounds/oklahoma-city](http://www.koa.com/campgrounds/oklahoma-city)

**Day 5** > I dag er endnu en behagelig køretur på Route 66 til Elk City, kø eventuelt den sidste strækning rundt om Oklahoma City og den smukke, travle universitetsby Norman. Denne strækning på Route 66 er Mother Road's bankende hjerte, fyldt med typiske Oklahoma byer og uundgåelige lækkerier - ligesom de lækre burgere med stegte løg i El Reno, historiske Lucille's Roadhouse og Diner i Weatherford og de to store Route 66 museer i Clinton og Elk City. I Elk City er også den levende historie med bevarede gamle bygninger fra byens tidlige dage. 📍 177 kilometer ★ Besøg Historic Fort Reno, Mohawk Lodge Indian Store - én af få resterende Indian Trading Posts, Jigg's Smokehouse og Elk City's gamle bymuseum kompleks.

📍 <https://goo.gl/AVqpmN>

**Day 6** > I dag kommer du ud på en lang køretur, når du forlader Oklahoma og kører til Texas "på vej til Amarillo"! Men det er turen værd, fordi der er meget at se og lave. Du bør afsætte tid at besøge "Palo Duro" ("hårdt træ" på spansk) Canyon State Park, den 2. største i USA, engang beboet af Apache, Cheyenne & Comanche og på mere end 20.000 hektar. Når du er i Amarillo, bør du besøge American



Køb lokalt kunsthåndværk

Quarter Horse Heritage Center, Cadillac Ranch og Route 66 historiske bydel, der har antikviteter, butikker og fantastisk spisning. 📍 523 kilometer ★ Oplev Palo Duro Canyon tæt på og som cowbojerne gjorde: på hesteryg. Old West Stables, der ligger inde i canyonen, tilbyder guidede ture. Hvis du er på vej til Cadillac Ranch, skal du sørge for at tage spraymaling med og lave dit eget kunstværk! 📍 [www.koa.com/campgrounds/amarillo/](http://www.koa.com/campgrounds/amarillo/)

**Day 7** > I dag er du på vej mod det sydvestlige USA og indgangsporten til New Mexico, Tucumcari. Få dit billede taget foran Route 66 Roadside Attraction på Convention Center eller verdens største vægmaleri viet til Route 66 i USA. Tag på sightseeing i byen om dagen for at se de andre fantastiske vægmalerier i byen og se de berømte Route 66 neon skilte om aftenen. Tag måske en tur til Ute Lake eller Conchas Lake State Parks i nærheden og tag på picnic, vandreture, dyrk sejlsport eller tag ud og fiske. Der er også mange naturskønne sideveje, hvor du kan se det unikke landskab og et rigt dyreliv, blandt andet flokke af antiloper og hjorte, eller måske vil du bare slappe af ved poolen på din campingplads. 📍 257.5 kilometer ★ Sørg for at tage masser af billeder af de berømte Route 66 neon skilte til fotoalbummet!

📍 [www.koa.com/campgrounds/tucumcari/](http://www.koa.com/campgrounds/tucumcari/)

**Day 8** > I dag er du på vej til Albuquerque, New Mexico's hovedstad. Tag en naturskøn køretur undervejs via Santa Fe National Forest til Santa Fe, et turistmål i verdensklasse, der længe har været et kunst- og kulturcenter og i dag er USA's tredje største kunstmarked med næsten 300 gallerier og forhandlere. Der boede indianere i New Mexico længe før Spanierne, og deres tidløse kulturer, traditioner, kunst og tro beriger fortsat staten i dag. Der er 19 landsbyer rundt omkring i staten, herunder de otte nordindianske landsbyer nord for Santa Fe. Tag på en tur, og du vil lære om indianere såvel som nutidige kulturer i New Mexico. 📍 298 kilometer ★ Besøg en indianerby og Santa Fes verdensberømte kunstgallerier og kunstmarkeder. Santa Fe er berømt for


sin unikke shopping, især for autentiske kreationer, som du bare ikke finder andre steder!  
📍 [www.koa.com/campgrounds/albuquerque-central/](http://www.koa.com/campgrounds/albuquerque-central/)

**Day 9/10** > Det er en lang køretur i dag på vej mod Williams KOA, porten til Grand Canyon, hvor du har reserveret to nætter! Undervejs bør du stoppe ved Gallup, som nogle siger er verdens 'indianske hovedstad' på grund af sin placering i centrum af området med indfødte amerikanere. Når du er fremme ved Williams KOA, har du tre muligheder for at komme til Grand Canyon. En times kørsel, så du har alle bekvemmelighederne i dit motorhome, deltage i KOA's tur eller ankomme med tog med Grand Canyon Railway. Dine KOA værter hjælper dig



Et af de mange gamle neonskilte på Route 66


med reservationer og taxa til togstationen. På campingpladsen kan du høre levende vestlig musik, komme på hesteture, leje cykler, spille minigolf og ridde. 📍 579 kilometer ★ Hvis du får mulighed for det, bør du tage på en helikoptertur i Grand



Fyrår formation, Palo Duro



# GAS



Gammel bil på Route 66



Surfing i Californien, tæt ved Highway 1



**Canyon (det må du absolut ikke at gå glip af!) Eller måske en jeep eller rafting tur!**

<https://goo.gl/nWhRKP>

**Dag 11** > I dag er det ikke nødvendigt at skynde sig væk fra Williams, så brug morgenen på nogle af de aktiviteter, der er. Køreturen er på 201 kilometer – og 132 flere langs den verdensberømte 'Route 66' – hvor vi håber, at du stadig vil blive overrasket! Kør til Kingman KOA og slap af i den store pool, højt beliggende i ørkenen, omgivet af bjergene Hualapai. I nærheden kan du se spor fra pionervognene, der stadig markerer Fort Beale Wagon Trail. **201 kilometer** ★ Et besøg på Route 66 Museum i Kingman er et must.

[www.koa.com/campgrounds/kingman/](http://www.koa.com/campgrounds/kingman/)

**Dag 12/13** > Nyd dit ophold i byen, der aldrig sover – Las Vegas! Campingpladsen ved siden af Circus Circus er lige på The Strip, som også er hjemsted for New York og Paris! **161 kilometer** ★ Tilbring dagen med en gåtur på The Strip og nyd én af de mange forestillinger eller shows i verdensklasse som Cirque du Soleil – alle shows er et fantastisk valg. Hvis du har tid, så er Fremont Street Experience et must med gratis levende underholdning og et fantastisk lysshow! Forlæng dit ophold og tag til Zion, Bryce Canyon og Utah's nationalparker. <https://goo.gl/4LRExc>



Jesse James Museum, Stanton, Missouri

**Dag 14** > Kør mod vest, dit første stop er et andet ikon på Colorado River – den verdensberømte Hoover Dam på grænsen til Arizona og Nevada. Stop op og nyd synet af dette menneskeskabte vandkraftværk, før du kører ind i Boulder City, så kør mod syd og uden om Providence Mountains før du omdirigerer til Mojave National Preserve.

**249 kilometer** ★ Mojave National Preserve er det næstsidste stop i dag, en ensom ørken i det sydlige Californien med syngende klitter, keglevulkaner, Joshua træskove og tæpper af vilde blomster i den 1,6 millioner hektar store park. Et besøg i dens kløfter, bjerge og mesas afslører forladte miner, gårde og militære udposter.

[www.koa.com/campgrounds/barstow/](http://www.koa.com/campgrounds/barstow/)

**Dag 15/16** > Hvis du har lyst til shopping, så besøg en af de to outlet-indkøbscentre og deres 100 butikker, før du kører videre for at udforske byen Angels. **185 kilometer** ★ Tag på en Beverly Hills Tour, oplev Venedig og Muscle Beach, gå på Universal, Disneyland eller Knott's Berry Farm og se Walk of Fame stjernerne på Hollywood Boulevard! [www.koa.com/campgrounds/los-angeles/](http://www.koa.com/campgrounds/los-angeles/)

**Dag 17** > Forlad Los Angeles i dag og kør nordpå videre til Route 101 – du er på vej til Santa Margarita Lake KOA, hvor du overnatter. De kalder området omkring Santa Barbara "America's Riviera", så deres



Joshua træ

strande og restauranter kunne være et naturligt stop undervejs. **386 kilometer** ★ Besøg Chumash Painted Cave og se nogle af de meget udførlige og farverige hulemalerier, der er 500-1000 år gamle.

[www.koa.com/campgrounds/santa-margarita/](http://www.koa.com/campgrounds/santa-margarita/)

**Dag 18** > Er du klar til at køre til Santa Cruz i dag? Husk at stoppe ved den velkendte 'Folly', Hearst Castle, når du kører gennem San Simeon – efter 105 kilometer af din rejse. Afsæt masser af tid til at nyde de fantastiske kystlandskaber gennem Big Sur og Pebble Beach. Stop op ved Carmel eller Monterey. **241 kilometer** ★ Besøg Hearst slot og stop ved Carmel eller Monterey, nyd det tilbagelægnede og afslappende liv i det sydlige Californien.

[www.koa.com/campgrounds/santa-cruz/](http://www.koa.com/campgrounds/santa-cruz/)

**Dag 19/20** > I dag krydser du den berømte Golden Gate Bridge. Du er på vej til Petaluma KOA, 55 kilometer nord for det berømte ikon. En bondegård med kvæg, får, æsler, geder og påfugle skaber ranch atmosfære på denne campingplads. Blandt sommeraktiviteterne er en oppustelig vanddrugsbane, hoppeborg og hestevognsture i solnedgangen – der er så meget at lave og mulighed for at tage på guidede ture fra San Francisco, dagligt fra maj til oktober. Reserver en ekstra nat på Petaluma KOA. **185 kilometer** ★ Tag nogle billeder af den ikoniske Golden Gate Bridge og bestil eventuelt en cykeltur over den! Kør med svævebanen og besøg det berygtede Alcatraz. Brug tid på at nyde fantastiske middage, shopping og nattelivet i denne pulserende by. <https://goo.gl/EmsaEs>

**Dag 21** > Hvis du kan, så bliv lidt længere og kør til Yosemite. Hvis din tid er begrænset, er én af dagsturene til Yosemite en mulighed. Efter morgenmaden kører du tilbage til udlejningsstedet Cruise America i Newark, nær San Francisco, for at aflevere dit hjem på hjul!

## Rejsedetaljer



AFGANG	Chicago, San Francisco eller Los Angeles
VARIGHED	21 dage
DISTANCE	4,756 kilometer



Besøg Meteor Crater, Flagstaff





# TEXAS OG LOUISIANA

På denne kør-selv tur vil du opleve en forførende blanding af historie, mysterier, Cajun gæstfrihed og Cajun-køkkenet - aktiviteter med stort 'A' og musik, som Louisiana er så berømt for! Og så er der Texas - The Lone Star State, der beskrives som et helt andet land. Her kan du opleve byerne og nyde de funklende vidder med forblæste strande, festmåltider med friskfanget fisk og skaldyr og slappe af i Texas varme vejr - det bliver ikke bedre!



## Motorhome Rejseplan

**Dag 1** > Efter sightseeing i Houston og en overnatning eller 2, kører du til Cruise America's udlejningssted. Kør til Den Mexicanske Golf og overnat på den historiske Galveston Beach den første nat. **419 kilometer** ★ Besøg Moody Gardens, en 242 hektar stor forlystelsespark og lysthave. Hvis du rejser med børn, så vil et besøg på Schlitterbahn Waterpark ikke skuffe med opadgående vandruksjebaner, rafting og Boogie Bahn surf ture! [www.jbrv.net](http://www.jbrv.net)

**Dag 2/3** > Du vil sikkert gerne stoppe flere steder på vej til Port Aransas på Mustang Island og lige nord for Padre Island. Vi foreslår, at du tilbringer et par nætter og slapper af og besøger havnebyen Corpus Christi og strandene. **330 kilometer** Port Aransas ★ Afsæt tid til at kæmpe strandene for strandskaller, fiske eller svømme i dag på én af de smukke strande.

Gå en tur i lystbådehavnen, et centralt sted for Corpus Christi og besøg eventuelt den neokolonialske bygning Galvan House.

[www.onthebeachrvpark.com](http://www.onthebeachrvpark.com)

**Dag 4/5** > Kør nordpå og væk fra strandene til San Antonio, hjemsted for det berømte slag ved fortet The Alamo i Texas' krig for uafhængighed fra Mexico, og oplev de dybt rodfæstede hjørnesteen i USA's historie. Nyd en slentretur forbi butikker og caféer langs kanalen. **298 kilometer** til San Antonio ★ Glid gennem byens hjerte på en sejltur på floden og nyd den skønne River Walk. San Antonio byder på 2 temaparker, så afsæt tid til at besøge SeaWorld og se spækhuggere og oplev spændende rutsjebaner på Six Flags, Texas. <https://goo.gl/uKF8Nj>

**Dag 6** > Fortsæt nordpå til Abilene. Abilene State Park omfatter 29 parker på i alt 1.248 hektar, og Abilene Zoo er en populær attraktion. Den anden torsdag hver måned holdes Artwalk om aftenen i downtown Abilene. Under Artwalk er alle de lokale

museer gratis, her optræder lokale musikere og kunstnere, og flere kunsthåndværkere og kunstnere stiller boder op og sælger deres varer.

**410 kilometer** til Abilene

★ Besøg Abilene Zoo.

<https://goo.gl/ULbRht>

**Dag 7** > I dag kører du til Fort Worth. Der er masser at foretage sig på Yogi Bears Jellystone, som er din campingplads denne aften. Det primære fokus er på familiesjov og masser af aktiviteter for alle. Åh ja, og Yogi Bear™ er altid et eller andet sted. Børnene vil nyde den store nye pool og piratbugt med masser af vandruksjebaner, som vil holde dem beskæftiget et par timer!

**249 kilometer** til Burleson nr Fort Worth.

[www.rusticcreekcreek.com](http://www.rusticcreekcreek.com)

**Dag 8** > Vi foreslår, at du afsætter lidt mere tid og skifter til Interstate 30 og besøger Southfork Ranch, som var Ewing familiens hjem i tv-serien Dallas i Parker, Texas - nordøst for Dallas ([www.southfork.com](http://www.southfork.com)). Texarkana ligger på grænsen mellem Texas og Arkansas og kan prale af den afro-amerikanske komponist og pianist Scott Joplin. Besøg også den gamle western by Mount Pleasant undervejs, den er et fantastisk sted at tilbringe endnu en nat.

**378 kilometer** til Texarkana ★ Besøg USA's mest berømte gård - Southfork Ranch.

[www.koa.com/campgrounds/texarkana/](http://www.koa.com/campgrounds/texarkana/)

**Dag 9** > I dag besøger du 4 stater! Fra Texas til Arkansas, fra Arkansas til Louisiana, Louisiana og overnatning i Natchez, den ældste by i Mississippi. Besøg nogle få af de majestætiske palæer, der har tiltrukket tusindvis af besøgende til Natchez gennem årene. Kør den korte tur ud til indianerlandsbyen, The Grand Village of the Natchez Indians og gå en tur på de oprindelige indbyggeres hellige jord. Der er ceremonielle gravhøje på stedet og en kopi af en indiansk bolig.



Space Centre, Houston

**426 kilometer** til Vidalia nær Natchez ★ Stop og få en rundvisning i én af de majestætiske palæer undervejs. Tag på den 45 minutters berømte hestevognstur i det historiske distrikt Natchez. Besøg Natchez National Historical Park.

<http://www.riverviewrvpark.com/>

**Dag 10/11** > Kør til den historiske, yndefulde og unikke by New Orleans - Jazzens fødeby. Fra French Quarter feriepark kan du gå ind til New Orleans' centrum. De vidunderlige restauranter, den verdensberømte musik, nattelivet og festivaler for alle får dig måske til at forlænge dit ophold her!

**265.5 kilometer** til New Orleans ★ Besøg Jackson Square, Basin Street og Audubon Park. Sejl på Mississippi ombord på en hjuldamper. Deltag i en af de daglige vandreture med guide gennem French Quarter. Tjek i Preservation Hall, om der er nogle forestillinger under dit ophold.

[www.fqrv.com](http://www.fqrv.com) alternativt

<http://www.riverboattravelpark.com/>

**Dag 12** > I dag kører du til Louisiana State Capital, Baton Rouge, kendt som Red Stick, fyldt med Louisiana kultur, underholdning og arv. Sørg for at stoppe undervejs langs The Great River Road og oplev én af de mange storslåede plantager, der fortæller den farverige historie om livet på plantagerne i Louisiana. Afslut din dag i Lafayette, i hjertet af Louisiana Cajun & Creole Country, et område kendt som 'USA's lykkeligste by' og det kan man godt forstå. Uanset om du interesserer dig for rig kulturhistorie, den travle kulinariske scene eller den karakteristiske blanding af Cajun og Zydeco musik, kan du være sikker på, at du finder det her!

**217 kilometer** til Lafayette ★ Besøg Old State Capital Museum i Baton Rouge for at lære om stats- og lokalhistorie. Besøg den smukke katedral i St. John Evangelist med en 500 år gammel eg, og



## Rejsedetaljer

AFGANG	Dallas eller Houston
VARIGHED	14 dage
DISTANCE	3,042 kilometer



Corpus Christi waterfront

**Hvis du har tid, besøg også den historiske landsby Vermilionville - et levende historisk museum!**

<http://www.bwrvr.com/index.html>

**Dag 13** > Du kører tilbage til Texas i dag, men stop op ved den berømte Lake Charles undervejs. Hvis du har mulighed for det, så forlæng din tur og tilbring en nat her og oplev Lake Charles. Friluftaktiviteter inkluderer også en rejse til Louisiana's fjerne områder langs Creole Nature Trail All-American Road. **217 kilometer** til Beaumont ★ Besøg Charpentier Historic District og museumsområdet og få indblik i fortiden. [www.gulfcoastrvresort.com](http://www.gulfcoastrvresort.com)

**Dag 14** > Efter morgenmaden kører du 121 kilometer tilbage til Houston for at returnere dit Cruise America motorhome.



The River Walk, San Antonio



Plantation Home, Baton Rouge



# SYDENS RYTMER

På denne kør-selv tur oplever du tre af USA's musikalske kraftcentre - New Orleans, Memphis og Nashville, som er de byer, hvis musik er lydsporene til vores liv. Det meste af turen er by til by på Interstate motorveje, som er nemme at køre ad.



## Motorhome Rejseplan

**Dag 1** > Når du har hentet dit motorhome, er det en nem køretur på 2 ½ time ad Interstate til Alabama, hvor du tilbringer din første nat i State Capital, Montgomery. **249 kilometer til Montgomery** ★ Besøg Jefferson Davis 'Confederate White House og Old Alabama Town.

[www.woodsrvpark.com/index.html](http://www.woodsrvpark.com/index.html)

**Dag 2** > Kør til New Orleans, men hold en pause undervejs. Mobile, Alabama, er et godt sted, og værterne på Shady Acres campingplads giver dig en varm velkomst. **298 kilometer til Mobile** ★ Se slagskibene i Memorial Park og det tidligere britiske Conde-Charlotte House.

[www.shadyacresmobile.com](http://www.shadyacresmobile.com)

**Dag 3** > Kør til den historiske, yndefulde og unikke by New Orleans - Jazzens fødeby. Fra The French Quarter feriepark kan du gå til New Orleans' centrum. Selvom ferieparken måske ligner en parkeringsplads, har den fuld tilslutning, og klubhuset er meget 'New Orleansk' med gode faciliteter. De fantastiske restauranter, den verdensberømte musik og et natteliv for alle giver dig måske lyst til at forlænge dit ophold her. **257,5 kilometer til det franske kvarter, New Orleans** ★ Besøg Jackson Square, Basin Street og Audubon Park. Sejl på Mississippi ombord på en hjuldamp eller tag på en dagstur til sumpene og de smukke Plantations i området ([www.grayline.com](http://www.grayline.com)). [www.fqr.com](http://www.fqr.com)



Foto: Tennessee AFGANGment of Tourism



Graceland, Memphis Foto: Foto: Tennessee AFGANGment of Tourism

**Dag 4** > Nu kører du ind i Elvis land. Det er en lang tur til 'Elvis Town', så tag et stop lige nord for Jackson, Mississippi - en anden hovedstad og overnat på Timberlake campingplads.

**290 kilometer til Jackson** ★ Besøg den gamle kongresbygning, The Old Capitol, guvernør palæet, Governors Mansion, og Capitol Building. [www.therez.ms.gov/Pages/Timberlake.aspx](http://www.therez.ms.gov/Pages/Timberlake.aspx)

**Dag 5** > Forlad motorvejstrafikken og tag den meget naturskønne Natchez Trace mod Tupelo, Elvis Presley's fødested og hjemby indtil han var 13 år. Efter et stop i byen, når du til din campingplads ved Barnes Crossing, kun få minutter nord for byen.

**257 kilometer til Tupelo** ★ Besøg Elvis fødested og museet, dedikeret til hans liv.

[www.cgibarnescrossing.com](http://www.cgibarnescrossing.com)

**Dag 6** > Du kører et par timer gennem Holly Springs National Forest til Memphis. Du finder næppe et bedre at bo inden for gåafstand til Graceland, Elvis Presley's hjem. Memphis-Graceland feriepark & campingplads ligger på 19 hektar lige ved Elvis Presley Boulevard bag Elvis Presley's Heartbreak Hotel. **177 kilometer til Memphis** ★ Besøg Graceland (selvfølgelig), men også Civil Rights Museum i det, der var Lorraine Motel, hvor Martin Luther King blev skudt. Sun Studios og Beale Street blev uødeliggjort af W.C. Handy, den såkaldte "Blues Fader".

[www.graceland.com/lodging/graceland\\_campground](http://www.graceland.com/lodging/graceland_campground)

**Dag 7** > Kør til countrymusikkens fødested og byen, der opdagede Dolly Parton, og hvor en lang række andre sangere blev internationale stjerner. Lige nord for Nashville er Goodlettsville og Nashville Country feriepark, som organiserer ture gennem Grayline til store attraktioner som Grand Old Opry (tirsdag, fredag, lørdag), Country Music Hall of Fame og Jack Daniels Distillery. **370 kilometer til Nashville** ★ Besøg Grand Old Opry, Jack Daniels Distillery og meget mere på ture fra campingpladsen.

[www.nashvillecountryrvpark.com](http://www.nashvillecountryrvpark.com)



Trompetspiller, New Orleans

Foto: New Orleans CVB

**Dag 8** > Der er lidt over to timer til det sidste stop på denne tur nær Chattanooga. Raccoon Mountain feriepark & campingplads, er den nærmeste campingplads ved områdets største attraktioner: Tennessee Aquarium, Lookout Mountain, Southern Belle Riverboat, IMAX Theatre og downtown Chattanooga. Tæt ved er Raccoon Mountain Caverns med cirka 9 kilometer med grotter, du kan udforske. **225 kilometer til Chattanooga** ★ Besøg Lookout Mountain slagmarker ombord på 'Incline Railway'. Oplev grotterne.

[www.raccoonmountain.com/index.html](http://www.raccoonmountain.com/index.html)

**Dag 9** > Der er lidt over 2 timer/209 kilometer til Cruise America i Atlanta, hvor du skal aflevere dit motorhome.



## Rejsedetaljer



AFGANG	Atlanta
VARIGHED	9 dage
DISTANCE	2,334 kilometer



Frokost - at rejse skærper appetitten!



Hjuldamp på Mississippi floden / Foto: Stephen Finn



# DISNEY MED MERE

En kør-selv tur fra Orlando til Florida og tilbage. I stedet for at opleve Florida fra nord til syd, kører du mod vest og oplever de uspolerede strande og skønne steder i "det andet Florida". Rejseruten bringer dig næsten til Alabama og til statens hovedstad, Tallahassee, før du kommer tilbage til Walt Disney World.



## Motorhome Rejseplan

**Dag 1** > Afhent dit motorhome hos Cruise America i Kissimmee og tag af sted. Efter en kort køretur er du i Homosassa Springs og Nature Resort - hvor søkøer (manater) leger. De afsides 97 flodbredder er en drøm for en rejsende i motorhome, og den konstante temperatur på 22 grader i ferskvandskilderne er et attraktivt hjem for søkøer og andet dyreliv. 📍 145 kilometer til Homosassa  
★ Besøg Homosassa Springs State Wildlife Park  
🌐 [www.naturesresortfla.com](http://www.naturesresortfla.com)

**Dag 2** > Kør nordpå ad Route 19. KOA campingpladsen i Perry er et godt sted at stoppe, før du drejer til venstre og kører mod vest til Alabama. Her er en stor solopvarmet pool åben året rundt, og stranden er kun 15 minutter derfra. 📍 193 kilometer til Perry ★ Besøg Forest Capital State Park. 🌐 [www.koa.com/campgrounds/perry](http://www.koa.com/campgrounds/perry)

**Dag 3** > Kør til St Andrews State Recreation Area i Panama City Beach. Kendt for sit sukkerhvide sand og smaragdgrønne vand, har dette tidligere militærsted over 2,4 kilometer fantastiske strande i Den Mexicansk Golf og Grand Lagoon. Vand sport entusiastere kan svømme, snorkle, dykke, ro kajak og kano. 📍 290 kilometer til St Andrew's State Recreation Park i Panama City Beach ★ Besøg Museum of Man in the Sea, og hvis du kan lide country musik, Ocean Oprey. 🌐 [www.floridastateparks.org/park/St-Andrews](http://www.floridastateparks.org/park/St-Andrews)

**Dag 4** > I dag kører du til Floridas grænse med delstaten Alabama. Næsten på kanten af Florida er Playa Delrio feriepark og Yacht Club på Perdido Key. Masser af aktiviteter! 📍 193 kilometer til Perdido Key ★ Besøg Pensacola, USA's ældste bosættelse eller oplev mere af kysten Gulf Islands National Seashore. 🌐 [www.playadelrio.com](http://www.playadelrio.com)



Hav, havre og klitter på stranden i Pensacola



Kajaksejls på stranden i Panama City

Foto: Visit Florida



Walt Disney World

Foto: Walt Disney World

**Dag 5** > Kør mod øst - du er nu på vej til Florida's State Capital, Tallahassee. Vi foreslår, at du lader Interstate 10 æde kilometerne, så du har masser af tid til oplevelser. I de bølgende bakker ligger Tallahassee feriepark i Tallahassee, Florida's hovedstad og kun få minutter fra Florida State University, er State Capital og mange atletiske events, maleriske butikker og regionale indkøbscentre. 📍 362 kilometer til Tallahassee  
★ Besøg de typiske seværdigheder i hovedstaden. 🌐 [www.tallahasseervpark.com](http://www.tallahasseervpark.com)

**Dag 6** > På denne tur introduceres du til de steder i Florida, der ligger lidt væk fra den normale turistrute, og har du nogensinde hørt om Micanopy, Florida? I dag kører du mod øst ad Interstate 10, derefter sydpå ad Interstate 75 og lige syd for Gainesville, vest for Orange Lake, er statsparken Paynes Prairie Preserve State Park, som er biologisk, geologisk og historisk unik. Parken var Floridas første



Florida Museum of Natural History, Nr Gainesville

Foto: Visit Florida

naturreservat og er nu udpeget som en national milepæl for naturen. Beliggenhed: U.S. 441, 10 miles syd for Gainesville. 📍 241 kilometer til Paynes Prairie Preserve State Park ★ Besøg Micanopy. 🌐 [www.floridastateparks.org/park/Paynes-Prairie](http://www.floridastateparks.org/park/Paynes-Prairie)

**Dag 7** (og eventuelt dag 9 og 10) > Efter alle disse naturvidundere, er det måske på tide at lede efter alle Walt Disney World's menneskeskabte vidundere og meget mere i Orlando. Der er kun et sted at bo - Fort Wilderness campingplads, men husk at reservere plads på forhånd. 📍 69 kilometer til Walt Disney



## Rejsedetaljer

AFGANG	Orlando
VARIGHED	8 dage
DISTANCE	1,625 kilometer

World ★ Besøg? Hvor mange dage har du til rådighed? God fornøjelse! 🌐 <https://goo.gl/289iRB>

**Dag 8** > Der er 32 kilometer til Cruise America's udlejningssted i Kissimmee, hvor du skal aflevere dit motorhome.



Foto: Visit Florida



# FLORIDAS STRANDE OG FLORIDA KEYS

En kør-selv rundtur fra Miami eller Fort Lauderdale til The Keys, Everglades National Park, Sanibel Island, Disney og mere ... På denne tur ser du meget mere af, hvad Florida kan tilbyde. Hvis du ønsker at køre uden om Orlando, fordi du har været her før, har du mere tid til at gå på opdagelse.



## Motorhome Rejseplan

**Dag 1** > Afhent dit motorhome hos Cruise America i Miami. Din base i aften er den nyrenoverede Grassy Key feriepark, og det er en god idé at bestille på forhånd så du sikrer dig en plads med havudsigt.

📍 145-161 kilometer til Grassy Key, Florida Keys

★ Besøg Dolphin Research Center på Grassy Key.

🌐 <http://www.grassykeyrvpark.com/>

**Dag 2** > Kryds den 11 kilometer lange bro og flere broer på vej til Marathon, Big Pine Key og de mange andre øer på vej til Key West. Boyd's Key West campingplads ligger kun 8 kilometer fra Keys' sydligste spids og er et idyllisk sted. 📍 88.5 kilometer til Key West ★ Besøg Hemmingway's foretrukne barer Captain Tony's og Smoky Joe's og gå ikke glip af at se solnedgangen fra molen Mallory Pie.

🌐 [www.boydscampground.com](http://www.boydscampground.com)

**Dag 3** > Der er kun den ene vej ind og ud af Florida Keys, så køр tilbage mod nord og til John Pennekamp Coral Reef State Park. Den blev grundlagt i 1963 og var det den første undersøiske park i USA. Parken er kombineret med det tilstødende Florida Keys National Marine Sanctuary og omfatter 611 km<sup>2</sup> koralrev, søgræs senge og mangrovesumpe.

📍 161 kilometer til Pennekamp National Park

★ Besøg både Coral Reef og National Marine Sanctuary. 🌐 <http://pennekamp.com/>

**Dag 4** > Forlad Florida Keys og køр ind i Everglades National Park. Ingen andre sumpe er så fotograferet som den, men teknisk set er den en stor flod, der langsomt flyder mod sydvest. Du bør reservere en



Kennedy Space Centre

Foto: Kennedy Space Centre



Fort DeSoto Country Park

Foto: Visit Florida

plads online på den meget populære Flamingo campingplads på National Park Service hjemmeside, der også har så mange oplysninger og billeder af det fantastiske sted. 📍 121 kilometer til Everglades National Park ★ Besøg Everglades National Park i dit køretøj, til fods eller på vandet. 🌐 <https://goo.gl/fWCr3s>

**Dag 5** > Du er på vej til Sanibel Island. Periwinkle feriepark og campingplads er en fryd for fugleentusiaster. Her kan du se mange arter af eksotiske og indfødte fugle, blandt andet tukaner, araer og lemurer. 📍 370 kilometer til Sanibel via Route 41 gennem Everglades og Big Cypress National Reserve ★ Besøg strandene på Captiva Island og gå på jagt efter strandskaller, og besøg pubben The Mucky Duck pub som afslutning på en perfekt dag. 🌐 [www.sanibelcamping.com](http://www.sanibelcamping.com)

**Dag 6** > Køр tilbage til fastlandet, og tilbagelæg strækningen ved at køre ad Interstates 75/275 mod Fort DeSoto Country Park. Den 1.136 hektar store park består af fem sammenkoblede øer, og mange steder er direkte på vandet. Du kan fiske fra to moler og leje både og cykler, og her er mulighed for en masse aktiviteter. 📍 233 kilometer til Fort DeSoto Park ★ Besøg - intetsteds! DeSoto har vundet prisen som USA's bedste strand, så bare nyd opholdet. 🌐 [www.pinellascounty.org/park/camping.htm#fortd](http://www.pinellascounty.org/park/camping.htm#fortd)

**Dag 7** > Walt Disney World og Disney's Fort Wilderness Resort lokker. Det er en god idé at reservere på forhånd og beslutte dig for, hvor mange overnatninger, du har brug for til at se de Disney temaparker, du har udvalgt. 📍 161 kilometer



Livreddertårn, Miami Beach

til Disney's Fort Wilderness ★ Visit all the sites of Disney plus all the other Orlando area attractions including Universal Studios. 🌐 <https://goo.gl/289iRB>

**Dag 8** > Køр østpå mod Atlanterhavet til den verdensberømte Cape Canaveral og Kennedy Space Center, NASA's hovedkvarter. Her kan du se affyringsområder, gigantiske raketter, træne i rum-simulatorer og se månen tæt på i fantastiske iMax præsentationer. Hvis du er heldig, møder du en professionel astronaut. Man siger, at den bedste måde at opleve Florida på, er ved at besøge The Palm Beaches og Boca Raton, så køр mod syd til dette fantastiske område ved Juno Beach. 📍 257.5 kilometer til Juno Beach ★ Besøg Kennedy Space Center. Sørg for at besøge Loggerhead Marinelifelife Center i maj-august, hvor havskildpadderne bygger rede, og hvor du på en guidet tur kan se skildpadderne på nært hold. 🌐 [www.junoceanwalkrvresort.com](http://www.junoceanwalkrvresort.com)

**Dag 9** > Køр sydpå om morgenen til en lille luksus oase og nyd livet som de kendte og spadser langs Worth Avenue shoppingområdet i Palm Beach, der kaldes 'Rodeo Drive of the East'. Sæt tid af til at se nogle drømmepalæer, blandt andet industrimanden Henry Flagler's, som er én af de bedste seværdigheder. Din destination er



## Rejsedetaljer

AFGANG	Miami South, Miami North eller Orlando
VARIGHED	10 dage
DISTANCE	1,786 kilometer

NorthCoast Park & Marina, som er en favorit blandt motorhomes og har været et lille bådsamfund de sidste halvtreds år. Sandstranden Dania Beach er kun få minutter derfra. 📍 69 kilometer til Dania Beach ★ Besøg det verdensberømte shoppingområde Palm Beaches Worth Avenue og nyd den sidste nat i Fort Lauderdale. 🌐 [www.northcoastpark.com/index.html](http://www.northcoastpark.com/index.html)

**Dag 10** > Der er kun 64 kilometer til Cruise America's udlejningssted i Miami, hvor du skal aflevere dit motorhome.



Tur med airboat, Everglades

Foto: Visit Florida



# FLORIDA INKLUSIV GREAT SMOKY MOUNTAINS

Kør-selv tur fra Orlando til Orlando via sandstrande, storslåede plantager og historiske byer i South Carolina & Georgia og derefter videre til Great Smoky Mountains - verdensberømt for sin variation i plante- og dyreliv og skønheden i de gamle bjerge - USA's mest besøgte nationalpark! På denne tur kører du ud over hinsides Florida.

## Motorhome Rejseplan

**Dag 1** > Kør til Cruise America i Kissimmee og afhent dit motorhome. Kør mod Daytona Beach og derefter ad Route A1A, Floridas kystvej. North Beach Camp Resort ligger mindre end 8 kilometer uden for historiske St. Augustine, den ældste permanente europæiske bosættelse på amerikansk jord. 📍 **201 kilometer fra Kissimmee til St. Augustine** ★ Besøg Daytona Beach, hjemsted for det verdensberømte Daytona International Speedway. 🌐 [www.northbeachcamp.com](http://www.northbeachcamp.com)

**Dag 2** > Kør ind i Georgia, før du fortsætter mod nord langs kysten til det historiske Savannah. Du er på vej til Red Gate campingplads med fiskedamme, fugleture, naturstier, ridning og saltvands swimmingpool og blot 15 minutter fra byen. Byens hjemmeside er fyldt med interessante historiske fakta om Savannah, én af de ægte gamle byer i Sydstaternes historie. 📍 **282 kilometer til**



Castillo de San Marcos, St. Augustine



USS Yorktowns luftfartsselskab, Charleston

**Savannah** ★ Besøg The Pirates House, kulisse for scener i Robert Louis Stephenson's roman Skatteøen. 🌐 [www.redgatecampground.com](http://www.redgatecampground.com)

**Dag 3** > En anden historisk by i Sydstaternes historie, Charleston, er din destination på tværs ind i South Carolina. Byen er hjemsted for Porgy og Bess i George Gershwin's opera fra 1935, og arkitekturen er intakt. Byen byder også på mange historiske krigsskibe på Patriots' Point Museum. Du overnatter på den 32 hektar store Lake Aire feriepark og campingplads. 📍 **185 kilometer til Charleston** ★ Besøg Fort Sumter, hvor de første skud fra borgerne blev affyret. 🌐 [www.lakeairerv.com](http://www.lakeairerv.com)

**Dag 4** > På vej ud af Charleston med kurs mod Myrtle Beach, bør du besøge én af de meget fotograferede og filmede plantager som Boone Hall, Middleton Place eller Magnolia Plantation. Myrtle Beach er kendt verden over som en golf destination, men bortset fra fugle og strande, er der meget andet at se på dette familieresort. 📍 **177 kilometer til Myrtle Beach** ★ Besøg **Broadway at the Beach med 350 hektar med underholdning - det er den mest populære turistattraktion i Myrtle Beach Area med et stort udvalg af fremragende aktiviteter for besøgende i alle aldre.** 🌐 [www.myrtlebeachtravelpark.com](http://www.myrtlebeachtravelpark.com)

**Dag 5** > En lang, men interessant køretur vestpå gennem landskabet i South Carolina. Du kører til resortområdet Lake Lure i North Carolina, der er kendt for den ikoniske film og "Lake Lift" scenen i Dirty Dancing. Det naturlige område med det



Biltmore palæet, Asheville



Mercer Home, Savannah Foto: Georgia Dept. of Economic Development

naturskønne landskab er en dejlig afslutning på dagen. Har du lyst til at opleve en fantastisk udsigt, så tag en tur til toppen af monolitten Chimney Rock. 📍 **451 kilometer til Lake Lure** ★ Besøg **Lake Lure og tilbring tid ved søen eller tag til Chimney Rock.** 🌐 <https://goo.gl/XEbLk3>

**Dag 6/7** > I dag skal du sørge for at besøge Asheville og Biltmore Estate, det største privatejede hjem i USA og et virkelig fantastisk sted. Du er nu på



Fiskeri på Daytona stranden

Foto: Visit Florida

vej mod Great Smoky Mountains National Park-området, verdensberømt for sin variation i plante- og dyreliv, sin skønhed og sine fantastiske levn fra gamle bjergkulturer i det sydlige Appalacherne - det er USA's mest besøgte nationalpark! Brug de næste par dage til at nyde alle de fantastiske attraktioner i "The Smokies", blandt andet naturskønne helikopterture, naturcentre, rafting, Ripley's Aquarium, Dollywood, Splash Country og Titanic Museum. 📍 **146 kilometer til Cosby,**





Vandløb i bjergene, Great Smoky Mountains

Tennessee ★ Nyd de vidunderlige vandreture og storslåede naturskønne køreture i Great Smoky Mountains National Park. Afslut dit ophold med et besøg i Dollywood, for eksempel Dolly Partons Dixie Stampede Dinner Show – du vil næppe opleve en sjovere middag!

🌐 <http://smokymountainpremierrvresort.com/>

**Dag 8** > I Stone Mountain Park er verdens største stenrelief, der forestiller Sydstaternes leder Robert E Lee, Stonewall Jackson og præsidet Jefferson Davis. Parken omfatter 3.200 hektar naturlandskaber og byder på mange friluftsaktiviteter, blandt andet 24 kilometer skovklædte naturstier og en 2 kilometer lang sti til toppen af Stone Mountain. 📍 282 kilometer til Stone Mountain National Park ★ Besøg den 251 meter høje bjergtop Stone Mountain med højhastighedssvævebane.

🌐 [www.stonemountainpark.com/Campground](http://www.stonemountainpark.com/Campground)



Svævebane i Stone Mountain



Newfound Gap, Great Smoky Mountains



Busch Gardens, Tampa Bay

Foto: Visit Florida

**Dag 9** > Det er en lang køretur i dag, men det meste af vejen kører du på Interstate 75, og da du slutter på den dejlige Cedar Key ved Sunset Isle feriepark i Den Mexicanske Golf, bliver du nok ikke skuffet. Du er virkelig tæt på naturreservatet Lower Suwannee National Wildlife Refuge. 📍 620 kilometer til Cedar Key ★ Besøg Cedar Key State Museum.

🌐 [www.cedarkeyrv.com](http://www.cedarkeyrv.com)

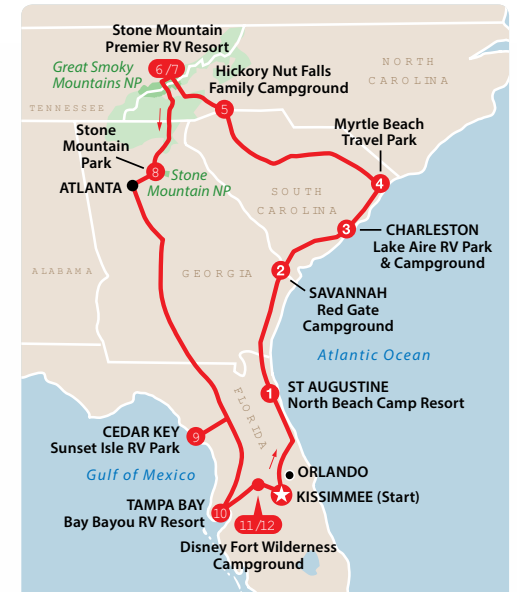
**Dag 10** > Det er en nem køretur i dag til en campingplads tæt på alle Tampa Bay's attraktioner, blandt andet berømte Busch Gardens med sine fantastiske rutsjebaner. 📍 201 kilometer til Tampa Bay ★ Besøg Tarpon Springs, en interessant havn for svampedykkere. 🌐 [www.baybayou.com](http://www.baybayou.com)



Natursvampefabrik, Tarpon Springs



**Dag 11/12** > Kør ad Interstate 4 til Disney Fort Wilderness ferieresort og campingplads og reserver det antal overnatninger med Mickey Mouse, du ønsker. Der er ikke så meget at sige om ham, ud over at han er meget gammel, gift med Minnie, og at de har opbygget et imperium, der dækker en stor del af det centrale Florida! Gå ikke glip af temaparkerne EPCOT (Eksperimentel Prototype Community of Tomorrow), MGM Grand og Animal Kingdom og selve Magic Kingdom. 📍 129 kilometer til Disney Fort Wilderness. 🌐 <https://goo.gl/289iRB>



## Rejsedetaljer



AFGANG	Orlando, Tampa eller Atlanta
VARIGHED	13 dage
DISTANCE	2,673 kilometer

**Dag 13** > Returner dit motorhome hos Cruise America's udlejningssted i Kissimmee.



Strand i South Carolina



# WASHINGTON D.C. TIL ORLANDO

Denne varierede kør-selv tur byder på alt - seværdigheder og steder i Washington D.C., mulighed for at opleve utallige vandrestier, storslåede naturskønne køreture, et rigt dyreliv og masser af friluftaktiviteter i fantastiske nationalparker. Du kommer til verdensberømte strande, blandt andet Virginia Beach, Outer Banks & Myrtle Beach, og har tid til at opleve historien og skønheden i charmerende byer som Savannah. Turen slutter et sted, der kan gøre alle dine feriedrømme til virkelighed - Orlando med sine mange forlystelsesparker!

## Motorhome Rejseplan

**Dag 1** > Der er så mange seværdigheder og steder, at du sagtens kunne tilbringe to uger i Washington D.C., så tilbring et par nætter her og oplev alt det, hovedstaden har at byde på, før du kører på ferie i dit motorhome! Besøg Capitol Hill, Washington Monument, Lincoln Memorial, Smithsonian - USA's nationalmuseum og Kennedy gravstedet i Arlington National Cemetery.

Der er kun en kort køretur fra Washington D.C. til Frederick, Maryland på en strækning med bjerge, vingårde, frugtplantager og pulserende Main Street fællesskaber. Du overnatter på Cunningham Falls State Park i de maleriske Catoctin Mountains med masser af friluftaktiviteter. **74 kilometer til Frederick** ★ Besøgende kan vandre på stien Appalachian Trail, besøge Marylands største bryggeri og komme på tur på en slagmark – alt sammen på én dag. <https://goo.gl/aJLZW7>



Thomas Jefferson Memorial, Washington, DC



The Lincoln Memorial, Washington, DC

**Dags 2/3** > I dag er du på vej til Shenandoah National Park. Med over 805 kilometer vandrestier og 196.000 hektar, er der unikke muligheder for fuglekiggeri, at se dyreliv, opleve naturen eller blot nyde de spektakulære udsigter Shenandoah National Park. **177 kilometer til Mount Jackson/ Shenandoah** ★ Kør langs hele Skyline Drive med enestående udsigter undervejs. Besøg Dark Hollow Falls og tag eventuelt ud at vandre på nogle af stierne, Appalachian Trail i Shenandoah.

<https://shenandoahfamilycampground.com/>

**Dags 4/5** > Kør ad Skyline Drive sydpå til Waynesboro og efter cirka to timer kommer du til Williamsburg, én af USA's foretrukne familiedestinationer. Sving eventuelt fra træ til træ i Go Ape, marcher med Williamsburg's fløjter og trommer eller oplev spænding i verdensklasse rutsjebaner i Busch Gardens Williamsburg, én af verdens smukkeste temaparker. **338 kilometer til Williamsburg** ★ Afsæt tid til at besøge historiske attraktioner som Jamestown Settlement og Yorktown Victory Center, der har interaktive udstillinger.

<http://www.americanheritagepark.com/>

**Dags 6/7** > Slå dig ned de næste par nætter i First Landing State Park, hvor engelske kolonister ankom i 1607. Indianerkanoer, bosættere, skonnerter fra 20. århundrede og moderne fragtskibe har navigeret gennem parkens vandveje, og det siges, at piraten Blackbeard gemte sig i området. Som Virginia's mest besøgte nationalpark er det en oase inden for byen Virginia Beach. Vælger du havet eller bugten? Fred og ro eller begge dele? Uanset hvad du ønsker på en strand, så finder du det i Virginia Beach. **96 kilometer til First Landing State Park og Virginia Beach** ★ Afsæt tid til Virginia Beach og dens 5 kilometer lange promenade med hoteller, restauranter og shopping for alle aldre.

<https://goo.gl/f5EXs5>

**Dags 8/9** > Forlad Virginia og kørsydpå til North Carolina og Outer Banks, en strækning på 531 kilometer med ø-strande, to nationale kyster og snesevis af charmerende små byer - det uberørte landskab langs North Carolina kysten er oplagt til afslapning. Udforsk de syv fyrtårne langs kysten, smag udsøgt friskfanget fisk og skaldyr, og oplev vilde heste og dyrelivet i de maleriske omgivelser. **129 kilometer til Kitty Hawk** ★ Besøg Wright Brothers National Memorial, hjemsted for historiens første motordrevne flyvning og få indblik i, hvordan de to brødre gjorde det muligt. Book billetter til USA's ældste udendørs drama i Manteo på Outer Banks.

[http://www.kittyhawkrv.com/Home\\_Page.php](http://www.kittyhawkrv.com/Home_Page.php)



Naturskøn køretur



Slagskib i North Carolina



Chicks Beach, Virginia Beach



Cykeltur på Carolina Beach Boardwalk



Mindesmærke for  
Wright brødrene, Kitty Hawk



Stor hejre



Bodie Islands fyrtårn

**Dags 10** > Tag på den naturskønne køretur i dag fra Kitty Hawk-området ned langs kysten og tag færgerne, hvor det er nødvendigt, og kør til Wilmington og den dejlige by med både landsbycharme og kosmopolitisk livsstil. Wilmington Historic River District og Island Beaches har gode spisesteder, unikke butikker og et pulserende natteliv. Besøg en malerisk café i downtown, spadser en tur i haven, se lokale filmlokationer eller gå om bord på slagskibet North Carolina. **420 kilometer til Wilmington** ★ Besøg EUE Screen Gems Studios, hvor over 400 film-, fjernsyns- og kommercielle projekter er blevet til. <http://koa.com/campgrounds/wilmington/>



Springvand i Forsyth Park, Savannah



Wormsloe Plantations historiske vej med egetræer, Savannah

**Dags 11/12** > Denne morgen har du tid til at nyde Wilmington, før du kører til Myrtle Beach, et paradys for golfspillere. Myrtle Beach kan prale af 115 baner, der hver især er designet til at beskytte naturen og dyrelivet i området. The Greens er tegnet af verdensberømte arkitekter og teknisk udfordrende og æstetisk smukke. **121 kilometer til Myrtle Beach** ★ Besøg Broadway på Beach med 350 hektar underholdning, det er den mest populære turistattraktion i Myrtle Beach området med en bred vifte af fremragende aktiviteter for besøgende i alle aldre. <http://www.myrtlebeachkoa.com/>

**Dag 13** > Sig farvel til South Carolina og goddag til Georgia på din køretur til smukke og historiske Savannah. Med sit fodgænger-venlige og innovative bydesign, er Savannah som en balsam for sanserne, en by, der inspirerer besøgende med sin smaragdgrønne træer, maleriske brostensbelagte



En af de mange smukke golfbaner i Myrtle Beach

gader og majestætiske arkitektur. **364 kilometer til Savannah** ★ Afsæt tid til at opleve historien, skønheden og charmen i denne skønne kystby. Besøg Charleston undervejs, byen med brostensbelagte gader, hestevogne og historisk pastelfarvede huse på Rainbow Row. <http://gastateparks.org/SkidawayIsland/>

**Dags 14/15** > Nu er det tid til at køre til Florida – solskinsstaten og Orlando, kendt for sine forlystelsesparker Walt Disney World, Universal Orlando® Resort, SeaWorld. **451 kilometer til Orlando** ★ Hvor mange dage har du til rådighed? Nyd så mange, du kan... <http://koa.com/campgrounds/kissimmee/> or <https://goo.gl/289iRB>

**Dag 16** > Der er kun 32 kilometer til Cruise America's udlejningssted i Kissimmee, hvor du skal aflevere dit motorhome.



## Rejsedetaljer

AFGANG	Washington, DC eller Orlando
VARIGHED	16 dage
DISTANCE	2,202 kilometer



# BYER I DET NORDØSTLIGE USA

Nogle af USA's smukkeste landskaber findes på landet i New York, New Jersey og Pennsylvania. På denne kørselv tur rejser du mellem de velkendte byer Philadelphia, Washington, Niagara Falls og New York med overraskelser undervejs. Du kan starte og afslutte din rejse i New York, Philadelphia, Washington, Newark eller eventuelt i Toronto.



## Motorhome Rejseplan

**Dag 1** > Afhent dit motorhome hos Cruise America i New York eller Newark. Der er henholdsvis ca. 129 eller 193 kilometer til Blueberry Hill feriepark inde i landet fra de fantastiske strande ved Atlanterhavet og underholdning i verdensklasse i Atlantic City.

📍 129 kilometer fra New York eller 193 fra Newark  
★ Besøg Long Branch, et populært strandresort for syv af USA's præsidenter og stedet for Beaux-Arts Woodrow Wilson Hall.

🌐 [www.atlanticblueberryrvp.com](http://www.atlanticblueberryrvp.com)

**Dag 2** > Det er en kort køretur inde i landet til vores anbefalede campingplads, som kun er 19 kilometer fra nationens 'fødested' og de historiske steder i Philadelphia - Independence National Historical Park. 📍 97 kilometer til Philadelphia ★ Besøg Independence Hall, Liberty Bell og de mange andre steder i 'The City of Brotherly Love'.

🌐 <https://koa.com/campgrounds/philadelphia-south/>

**Dag 3** > College Park er ikke blot hjemsted for det nærmeste ferieresort ved Washington D.C., men også for verdens ældste lufthavn, College Park Airport, der stadig er i brug og blev grundlagt af Wright-brødrene for hundrede år siden. Både DC offentlig transport og sightseeing busser kører til og fra campingpladsen. 📍 193 kilometer til College Park, Washington D.C. ★ Besøg Capitol Hill, Washington Monument, Lincoln Memorial, Smithsonian - USA's nationalmuseum, J.F. Kennedy's gravsted på Arlington National Cemetery og andre seværdigheder og steder - der er masser af seværdigheder til to uger! 🌐 [www.cherryhillpark.com](http://www.cherryhillpark.com)

**Dag 4** > Bedford, Pennsylvania, er et godt sted at stoppe undervejs på køreturen til Lake Erie's bredder. Hele byen er udpeget som et nationalt historisk distrikt, og værterne din campingplads vil sikkert fortælle dig, at her er flere broer end trafiklys.

📍 225 kilometer til Friendship Village, Bedford  
★ Besøg Old Bedford Village og Fort Bedford.

🌐 [www.friendshipvillagecampground.com](http://www.friendshipvillagecampground.com)



Absecon fyrtårn i Atlantic City

**Dag 5** > Presque Isle State Park tiltrækker flere millioner besøgende hvert år til sine strande og naturstier. Som navnet antyder, er denne "næsten en ø" en sandet halvø, der strækker sig ud i Erieseøen og har brug for flere fyrtårne til at advare om sin tilstedeværelse. 📍 362 kilometer til Erie  
★ Besøg forlystelserne i Waldameer Park og Water World eller Lake Erie's vingårde.

🌐 [www.koa.com/campgrounds/erie](http://www.koa.com/campgrounds/erie)

**Dag 6** > Ruten til Niagara Falls er langs Erieseøen og går uden om byen Buffalo. Ud over de imponerende vandfald, har det internationale resort mange attraktioner, blandt andet Martin's Fantasy Island lige ved siden af campingpladsen. (Hvis du starter turen fra Cruise Canada's udlejningssted Toronto, kører du direkte til Niagara Falls campingplads.)

📍 185 kilometer til Niagara Falls ★ Besøg Canada! Vandfaldene er endnu mere spektakulære fra den canadiske side. Du kan gå over Rainbow Bridge eller to andre steder. Gå ikke glip af en tur ombord på den berømte Maid of the Mist.

🌐 [www.koa.com/campgrounds/niagara-falls-new-york](http://www.koa.com/campgrounds/niagara-falls-new-york)



State Capitol, Washington



Niagara Falls

**Dag 7/8** > Watkins Glen State Park er mest kendt for US Grand Prix og er én af de mange parker i New York State's meget maleriske Finger Lakes område. 📍 249 kilometer til Watkins Glen State Park ★ Besøg Seneca Lakes, Sampson og Lodi Point State Parks på turen fra nord mod syd ned langs Lake Seneca's østlige kyst.

🌐 [www.nysparks.com/parks/142/details.aspx](http://www.nysparks.com/parks/142/details.aspx)

**Dag 9/10** > Adirondacks i det nordlige New York spænder over mere end 6 millioner hektar og byder på hundredvis af kilometer af naturskønne veje, udpeget til at give bilister øjeblikkelig adgang til regionens utrolige landskaber og byer. Du skal ikke betale entré for at komme ind i parken, og der er ingen porte, der lukker om natten, kun vildmark og garanti for eventyr. Udforsk vandrestierne i de berømte Adirondack High Peaks og slap af ved de uberørte søer i den fjernt beliggende vildmark. Du vil opleve, hvorfor Adirondack Mountains er som intet andet sted på jorden, når du nyder dit eget campingeventyr under stjernerne. 📍 410 kilometer til Lake George ★ Tag en tur på én af de naturskønne sideveje i Adirondack og oplev søerne, bjergene, historien og efterårsarrangementerne, der gør det nordlige New York til et populært rejsemål.

🌐 <http://www.lakegeorgervpark.com/about/> or <http://www.adirondackcampingvillage.com>

**Dag 11** > Kør tilbage til New Jersey på en halvdags tur mod hovedstadsområdet New York. Campingpladsen vender ud mod Ellis Island, Frihedsgudinden og Manhattans skyline over Hudson River. Fra campingpladsen er Manhattan nem at nå med færgen eller metro. Alle ture tager cirka femten minutter og gør det til den ideelle base for at opleve NYC - beliggenhed er vigtig!

📍 338 kilometer til Jersey City ★ Besøg New York City. Et Broadway skuespil, en super restaurant eller bare sightseeing. Vil du opleve det virkelige New York, anbefaler vi Dozen Apples tour med metro og til fods via Real New York Tours.

🌐 [www.libertyharborrv.com](http://www.libertyharborrv.com)

**Dag 12** > Long Island er en meget dejlig kontrast til byen, og jo længere du kører væk fra New York, jo større er kontrasten. Ud forbi JFK International og langs Atlanterhavskysten, kører du gennem Shinnecock Hills og derefter de meget fashionable Hamptons med kurs mod State Park campingpladsen i




Flagskibet Niagara, Lake Erie

Foto: Pennsylvania Tourism



## Rejsedetaljer

AFGANG	New York, Newark, Washington, DC, Philadelphia or Toronto
VARIGHED	14 dage
DISTANCE	2,429 kilometer



Overdækket bro

Foto: Pennsylvania Tourism

Hither Hills. 📍 193 kilometer til Hither Hills State Park ★ Besøg Fire Island National Seashore.

🌐 [www.nysparks.com/parks/122/](http://www.nysparks.com/parks/122/)

**Dag 13** > Kør ned igen på den anden side af Long Island. Hvis dit kendskab til lufthavne inkluderer Nelson Demille, er du allerede bekendt med landsbyerne og bugterne, som du vil se skiltet langs med Long Island Sound. Du overnatter i Jersey City, så du kan nyde underholdningen i New York og har en meget nem køretur tilbage til Cruise America's udlejningssted om morgenen. 📍 32 kilometer tilbage til Liberty Harbour ★ Besøg Manhattan om aftenen igen for at fejre en mindeværdig tur og glem ikke at tjekke udsigten fra Top of the Rock! 🌐 [www.libertyharborrv.com](http://www.libertyharborrv.com)

**Dag 14** > Kør 48 kilometer og aflever dit motorhome.



# DET BEDSTE AF NEW ENGLAND

Charmerende huse med hvidmalede stakitter, maleriske overdækkede broer, brændingen, der slår ind mod den forrevne Atlanterhavskyst, skyhøje bjergkæder, fornemme herregårde og restauranter, kolonihistorie, teklippere og hvalfangerflåder. Det er blot nogle af de klassiske indtryk fra New England, vi har forsøgt at forene på denne kontrastfyldte kørselv tur.

Statue af Christopher Columbus, Boston



## Motorhome Rejseplan

**Dag 1** > Afhent dit motorhome hos Cruise America i Newark og følg vejen langs Long Island Sound, før du kører mod nordøst og din første overnatning på en campingplads. 📍 257 kilometer til Preston  
★ Besøg Barnum Museum i Bridgeport, hvor den farvestrålende cirkusmand engang var borgmester. 🌐 [www.hiddenacrescamp.com](http://www.hiddenacrescamp.com)

**Dag 2** > Kør ned langs Thames-flodens naturskønne østlige bred til søfartsmuseet Mystic Seaport. Den tidligere enestående hvalfangerstation og skibsværft er i dag et fantastisk frilandsmuseum med mange gamle skibe og viser, hvordan livet i New England udspillede sig for 200 år siden.  
📍 201 kilometer til Scusset Beach State Reservation i Sandwich  
★ Besøg Newport, Rhode Island, hvor de massive sommerresidenser, der tilhørte Vanderbilt og andre velhavende familier, dannede ramme om F. Scott Fitzgerald's berømte roman *The Great Gatsby* og Robert Redford's filmatisering af den.  
🌐 <https://goo.gl/Pcr6AB>

**Dag 3** > Tag en afstikker til Kennedy-familiens hjemby Hyannis og John F. Kennedy Museum, før du kører nordpå igen med kurs mod Plymouth, hvor de første engelske indvandrere, "pilgrimsfædrene" ankom med skibet Mayflower i 1620. Lige syd for er Plymouthkolonien, Plimoth Plantation, et frilandsmuseum med den genskabte landsby, Pilgrim's 1627. (For at opleve den historiske og



Acadia National Park

Foto: Visit Maine



Strandpromenaden i Boston

interessante by Boston foreslår vi, at du forlænger dit ophold på denne campingplads og tager det bekvemme MBTA-pendlertog til og fra byen - [www.mbta.com](http://www.mbta.com)). Det er også en mulighed at starte din tur her og afhente dit motorhome hos én af vores udlejningssteder i Boston. 📍 88.5 kilometer til Plymouth  
★ Besøg Plymouth Rock, hvor de pilgrimme ifølge sagnet, men måske også i virkeligheden, først satte deres fod på det, der senere skulle blive amerikansk jord.

🌐 [www.pinewoodlodge.com/index.php](http://www.pinewoodlodge.com/index.php)

**Dag 4** > Kør nordpå uden om Boston. Et interessant stop er Lexington, hvor den første konflikt, som startede Den amerikanske uafhængighedskrig (1775-1783), fandt sted. Det var her, Sam Adams og John Hancock blev vækket af Paul Revere under hans mest berømte ridt med budskabet om englændernes ankomst. Et andet interessant stop er i North Salem i New Hampshire, hvor du kan se USA's 4.000 år gamle stenkonstruktioner, Stonehenge. 📍 233 kilometer til Salisbury Beach  
★ Besøg Salem Massachusetts, hvor de berygtede hekseprocesser fandt sted i 1692.

🌐 [www.beachreservpark.com](http://www.beachreservpark.com)

**Dag 5** > Kør tilbage et kort stræk gennem New Hampshire og ind i delstaten Maine, langs den dramatiske og naturskønne Atlanterhavskyst. Din destination er Bar Harbor på Mt Desert Island, omgivet af Acadia National Park's klippe- og kystlandskaber. 📍 378 kilometer til Bar Harbor  
★ Besøg Abbe Museum ved Sieur de Monts Spring og tag en tur med færgen til Little Cranberry Island.

🌐 [www.koa.com/campgrounds/bar-harbor-oceanside](http://www.koa.com/campgrounds/bar-harbor-oceanside)

**Dag 6** > Forlad kysten og sæt kurs mod Bangor, hovedstad i Maine og videre til delstatens maleriske natur inde i landet. Din destination er campingpladsen ved Mount Blue State Park. Her er et rigt dyreliv med elge og masser af røde egern og mere sky dyr som sorte bjørne og prærieulve.

📍 257 kilometer til Mount Blue State Park  
★ Besøg maleriske Webb Beach og den nærliggende bjergtop Center Hill. Tag børnene med på et besøg i parkens naturcenter. 🌐 [www.campwithme.com](http://www.campwithme.com)

**Dag 7** > Når du kører ind i New Hampshire igen, vil du se, at bjergene bliver højere. Mange af de bjerge, du passerer, er 1.219 eller 1.524 meter høje, og Mount Washington dominerer med sine 1.917 meter det dramatiske landskab, når du kører ind i White Mountain National Forest. Du overnatter på Beech Hill Campground nær Bethlehem.

📍 161 kilometer til Bethlehem  
★ Besøg toppen af Mount Washington med den kulfyrede tandhjulsbane fra 1869. I den smukke by



Fyrstårn i Portland, Maine



Franklin D Roosevelts hjem

Foto: Visit Maine

Bethlehem er der restauranter med fin fransk kokekunst. 🌐 [www.beechhill.com](http://www.beechhill.com)

**Dag 8** > Kort tid efter, at du er kørt ind i delstaten Vermont, kommer du til skiresortet ved Killington Peak, som er åbent året rundt. Her er masser af ting at tage sig til, før du kører videre til den campingplads, hvor du skal overnatte. Vælg én af campingpladserne i én af delstatsparkerne som f.eks. Gifford Woods eller Ricker Pond State Park. 📍 201 kilometer til Gifford Woods State Park  
★ Besøg verdensberømte Dartmouth College på vej gennem Hannover. 🌐 <https://vtstateparks.com/gifford.html>

**Dag 9** > Maleren og illustratoren Norman Rockwell indfangede på fornem vis den amerikanske livsstils glansperiode i midten af det forrige århundrede. Mange af de forsider, han lavede til det populære ugeblad *Saturday Evening Post* i 40'erne og 50'erne blev tegnet i hans hjem i Arlington i delstaten Vermont. I dag er hans hjem omdannet til et lille hotel, The Inn on Covered Bridge Green. 📍 97 kilometer til Arlington  
★ Besøg Norman Rockwell Exhibition. 🌐 [www.campingonthebattenkillvt.com](http://www.campingonthebattenkillvt.com)

**Dag 10** > I dag kører du ind i delstaten New York og sydpå langs Hudsonfloden. Undervejs kommer du til Hyde Park, fødested og hjemsted for den



## Rejsedetaljer

AFGANG	Newark, New York, Boston North eller South
VARIGHED	11 dage
DISTANCE	2,221 kilometer

tidligere amerikanske præsident Franklin D Roosevelt, og her er både han og hans hustru Eleanor begravet. Vi anbefaler en frokost på én af de fire gourmetrestauranter på kokkeskolen Culinary Institute of America, som også findes i byen - husk at bestille bord på forhånd. Din campingplads, Yogi Bear's Jellystone Lazy River, er kun 37 kilometer derfra nær byen Gardiner. 📍 225 kilometer til Lazy River  
★ Besøg Roosevelts tidligere hjem i Hyde Park. 🌐 [www.lazyriverny.com](http://www.lazyriverny.com)



Få dine kram af bjørnen her!

**Dag 11** > Det er blevet tid til at aflevere dit motorhome. Der er 121 kilometer til Cruise America's udlejningssted i Newark.





# MINNESOTA DYRELIV

Minnesota er kendt som "Landet med de 10.000 søer", hvor Mississippi River & Lake Superior udspringer. Med sin 136.794 kilometer lange kystlinje, 66 statsparker, 57 statsskove og 2 nationale skove er dette uden tvivl en kørselv tur for dem, der ønsker at komme tæt på naturen og se et rigt dyreliv, blandt andet de internationalt berømte ørne, ulve og sorte bjørne.



## Motorhome Rejseplan

**Dag 1/2** > Afhent dit motorhome hos Cruise America's udlejningssted i Minneapolis. Derfra er der en kort køretur til din campingplads de næste par nætter på Minneapolis Southwest KOA i Jordan, Minnesota. Tag på en rundtur i "Tvillingebyerne" Minneapolis & Saint Paul, som er ét af de grønne storbyområder i Amerika med over 1.000 søer og 400 parker, blandt andet Mississippi National River & Recreation Area og Grand Rounds Scenic Byway. Besøg Minneapolis Sculpture Garden, og hvis du har tid, det tilstødende Walker Art Center. Afsæt en hel dag til Mall of America og tag på shopping. Som én af de mest besøgte turistattraktioner i verden, har Mall of America 520 butikker, 50 restauranter og attraktioner i massevis, blandt andet Nickelodeon Universe, nationens største indendørs forlystelsespark. **88 kilometer til Jordan, Minnesota** ★ Tag på en sejlads med en hjuldamper på Mississippi River. Overvej en rundtur i byen, der ifølge cykeltidsskriftet, **Bicycling magazine, bliver betragtet som den bedste cykelby i USA. Shop amok i alle butikkerne under dit besøg i Mall of America og husk, at der ikke er moms på tøj og sko i Minnesota!**  
<https://goo.gl/nPUMdf>

**Dag 3** > I dag kører du til Lake Itasca State Park, hvor Mississippi-floden har sit udspring. Nyd Minnesotas ældste statspark og de 100 søer på 32.000 hektar og gå over den mægtige Mississippi, hvor den starter sin snoede rejse på 4.107 kilometer til Den Mexicanske Golf. **378 kilometer til Itasca State Park** ★ Besøg **Itasca Indian Cemetery eller Wegmann's Cabin, milepæl i flere århundreder. Udforsk Wilderness Drive efter den 2.000 hektar store vildmark.**  
[www.koa.com/campgrounds/bemidji/](http://www.koa.com/campgrounds/bemidji/)

**Dag 4** > I dag kører du til Ely, der er udråbt som Amerikas smukkeste lille by af tidsskriftet Budget Travel. Besøg North America Bear Center, som giver et detaljeret indblik i de sorte bjørnes liv -bjørnene strejfer omkring i Minnesotas nordlige skove. I Ely finder du også International Wolf Center, der har en



Naturskøn sidevej i vildniset

ulveflok og tilbyder en række uddannelsesprogrammer. Du overnatter på Bear Head Lake State Park, som blev udråbt som USA's favorit feriepark i en landsdækkende kampagne, sponsoreret af Coca-Cola. **338 kilometer til Ely** ★ **Fra Bear Center's vinduer og observationsplatform kan du se tre levende bjørne på et 2 hektar stort lukket område med dam. Lav sjove aktiviteter på Wolf Center, blandt andet kan du hyle med ulvene om natten!**  
<https://goo.gl/WrkdSw>

**Dag 5** > Oplev Boundary Waters Canoe Area Wilderness (BWCAW) på en dagstur med kano, et 1,09 millioner hektar stort vildmarksområde i Superior National Forest. National Geographic udråbte det til ét af de 50 steder i verden, som enhver seriøs globetrotter bør besøge. Dette er en vildmark uden veje og kun tilgængelig med kano eller kajak! **1161 kilometer til campingpladsen** ★ **Test dine evner som fisker, det er en populær aktivitet, og her er gedde, havaborre, gul aborre**

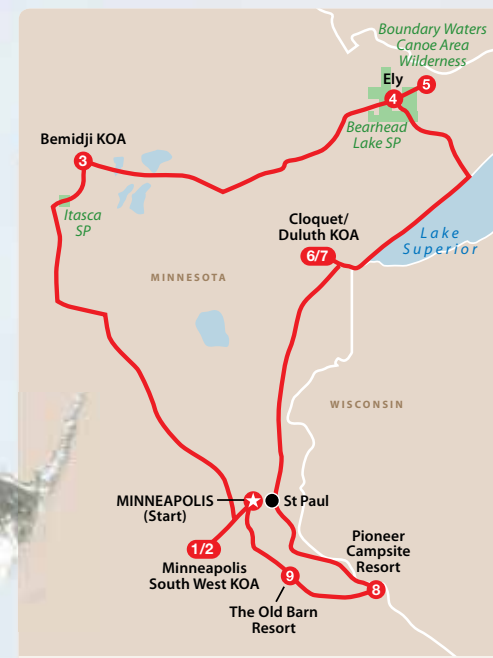
og sørred. Måske får du også øje på nogle bævere, bjørne, elge eller hvidhovedede havørne.  
[www.canocountry.com/stay/campgrounds.htm](http://www.canocountry.com/stay/campgrounds.htm)

**Dag 6/7** > Kør til Duluth via North Shore Scenic Drive, en ærkeamerikansk vej langs Lake Superior kysten. Den 248 kilometer nordlige, naturskønne og kystnære kyststrækning er virkelig dramatisk. Lake Superior omfatter 8 statsparker og steder med naturvidundere. Afsæt lidt tid til at opleve Duluth, der er kendt for sin stenrige kystlinje og Canal Park med dets ikoniske Aerial Lift Bridge. **193 kilometer til Duluth** ★ **Vores foreslåede stop omfatter området Split Rock Lighthouse Historic Site og Gooseberry Falls State Park. Oplev områdets skønhed og vildmark på en vandretur langs The Superior Hiking Trail.**  
<https://goo.gl/fn8in3>

**Dag 8** > Kør til Wabasha efter Jay Cooke statspark, Veterans Evergreen Memorial Scenic Drive, Saint Croix National Scenic Riverway, den første blandt landets Wild Scenic Rivers og Great River Road, en national naturskøn sidevej. **402 kilometer til Wabasha** ★ **De foreslåede stop omfatter de historiske flodbyer Stillwater og Red Wing.**  
[www.pioneer-campsite.com](http://www.pioneer-campsite.com)

**Dag 9** > Besøg National Eagle Center i Wabasha. Her bor fire ørne, og interaktive udstillinger forklarer om ørnens biologi, kulturhistorie, dens betydning som nationalt symbol og dens betydning for indianske kulturer. Minnesota har over 1.300 redebyggende ørne, og Wabasha har én af de største koncentrationer af overvintrende hvidhovedede havørne i landet. Kør til Bluff Country med skyhøje, skovklædte skrænter og stop op undervejs i de charmerende flodbyer. I de naturskønne floddale er der masser af ting at tage sig til - antikvitetsforretninger, vingårde og æbleplantager. Der er mange Amish-gårde i området, og butikkerne sælger deres kludetæpper. **105 kilometer** ★ **Se ørnene svæve i luften, sidde i træerne eller fiske langs floden fra de store vinduer på Eagle Center eller ved flodbreden fra en observationsplatform. Niagara Cave & Mystery Cave Tours er andre højdepunkter i området. I aften camperer du på Old Barn Resort & River's Bend golfbane i charmerende Laneshoro.**  
[www.barnresort.com](http://www.barnresort.com)

**Dag 10** > Kør tidligt for at



Reisedetaljer	
tilbagelægge de 201 kilometer tilbage til Cruise America's udlejningssted i Minneapolis, med mindre du har købt Early Bird pakken, så du har mulighed for at komme på en tur til Minneapolis	
15.00!	
VARIGHED	10 dage
DISTANCE	1,867 kilometer




Indkøbscentret Mall of America



En sort bjørn i North America Bear Center, Ely



The Wolf Center, Ely



Gooseberry vandfaldene på den nordlige bred, Lake Superior



# STORE SØER OG MUSIK TUR

Chicago og bluesmusik, Detroit's 'Motown' og Cleveland hvor "Rock and Roll" blev født, er de musikalske kraftcentre, vi har kombineret med Toronto og Niagara Falls i denne klassiske kør-selv tur i to lande.

Inland Seas Maritime Museum



## Motorhome Rejseplan

**Dag 1** > Afhent dit motorhome hos Cruise America i Chicago og kør mod øst langs Lake Michigans bredder fra Illinois til Indiana. Når du krydser statsgrænsen, kommer du til Gary, Michael Jackson's fødested. Kryds derefter grænsen til Michigan og kør til dit første overnatningssted, få minutter fra Lake Michigans fantastiske strande. Din KOA campingplads er også tæt ved St. Joseph, hvor børnemuseet Curious Kids Museum lægger op til at gå på opdagelse og skaber ærefrygt. 📍 177 kilometer til Coloma/St. Joseph ★ Besøg National Parks Service Indiana Dunes eller Warren Dunes State Park undervejs. 🌐 [www.koa.com/campgrounds/coloma](http://www.koa.com/campgrounds/coloma)

**Dag 2** > På vej til Detroit, hjemsted for den popagtige soulmusik 'Motown', passerer du Battle Creek, hvor Dr. Kellogg opfandt Kellogs cornflakes. Ved Battle Creek ligger 'Full Blast' - en spændende udendørs vandpark. Din campingplads ligger kun en halv times kørsel fra Detroit og tæt ved Henry Ford Museum, et stort kompleks dedikeret til bilindustrien. 📍 282 kilometer til KOA Greenfield, Detroit ★ Besøg den Arktiske Ring of Life i Detroit Zoo. På 4,2 hektar er verdens største habitater for isbjørne i fangenskab, og Zoo'en har den eneste Polar Passage, en 20 meter lang glastunnel under vand, hvor besøgende kan se isbjørne og sæler svømme rundt på helt tæt hold. 🌐 [www.detroitgreenfield.com](http://www.detroitgreenfield.com)

**Dag 3** > Fra Detroit centrum kører du over broen eller gennem tunnelen og krydser grænsen til Canada. Du kan passere gennem Chatham, London og Cambridge og endda krydse Themsen for at nå frem til din prisvindende campingplads for i aften, den ligger kun 32 kilometer fra Toronto. 📍 285 miles til Ontario, Toronto ★ Besøg CN Tower, der indtil 2007 var verdens højeste fritstående bygning. 🌐 [www.leisuretime.ca](http://www.leisuretime.ca)

**Dag 4** > Toronto kunne godt være det sted, du vælger at forlænge dit ophold, men hvis du fortsætter, kan du følge Lake Ontario søen mod sydvest med kurs mod Niagara Falls. Undervejs bør



Arktiske Ring of Life, Detroit Zoo

Foto: Bill Bowen

du se skibskanalen, Welland Canal, der forbinder Erie og Ontario søerne. Dens otte sluser hæver skibene fra et vandniveau til et andet og omgår således de 53 meter høje Niagara Falls. Din campingplads er kun ti minutters kørsel fra vandfaldet, og vi anbefaler, at du tager på den berømte Maid of the Mist båd tur og oplever vandfaldet nedefra.

📍 169 kilometer til Niagara Falls, Ontario ★ Besøg Niagara på søen og mindst én af de nærliggende vinproducenter i verdensklasse som Chateau des Charmes og golfspilleren Mike Weirs ejendom. 🌐 [www.campark.com](http://www.campark.com)

**Dag 5** > Kør nu tilbage til USA, forbi Buffalo og ad Interstate med kurs mod Cleveland i Ohio. Det er måske ét af de steder, du ønsker at forlænge dit ophold, men start med en tur i Rock and Roll Hall of Fame og Museum, designet af I.M. Pei, og afsæt masser af tid til at svælge i lydsporet til dit liv. Woodside Lake Campingplads er syd for byen, tæt ved andre attraktioner. 📍 370 kilometer til Streetsboro/Cleveland ★ Besøg Presque Isle State Park nær Erie på vej fra Niagara og Aurora Farms



Niagara Falls



CN Tower, Toronto

Premium Outlet Mall, Geauga Lake og vandlandet Wildwater Kingdom, som alle ligger tæt ved din campingplads. 🌐 [www.woodsidelake.com](http://www.woodsidelake.com)

**Dag 6** > Hvis du rejser med børn eller bare er til adrenalinkick, så stop efter cirka 129 kilometer ved Cedar Point Amusement Park, verdens rutsjebane hovedstad! Der er meget mere at opleve her, men rutsjebanerne tiltrækker besøgende fra hele verden. Herfra er der kun en time til Stony Ridge KOA, hvor du overnatter. 📍 209 kilometer til Toledo East ★ Besøg Inland Seas Maritime Museum i Vermillion, et søfartsmuseum, der er dedikeret til at bevare den gribende historie om sejskibene på de store ferskvandssøer. 🌐 [www.koa.com/campgrounds/toledo](http://www.koa.com/campgrounds/toledo)

**Dag 7** > Kør tilbage til Chicago – det tager cirka 4 timer, og du krydser staten Michigan. Fra din campingplads er der en meget hurtig og nem køretur tilbage til Cruise America om morgenen. Men der er underholdning lige i nærheden - i 'Wild West Town'! Denne seværdighed omfatter en restaurant med det hele og er god underholdning for både voksne og børn den sidste nat. 📍 418 kilometer til Union, Chicago Northwest ★ Besøg Illinois Railway Museum, USA's største jernbanemuseum. 🌐 [www.koa.com/campgrounds/chicago](http://www.koa.com/campgrounds/chicago)

**Dag 8** > Der er kun 24 kilometer til Cruise America, hvor du skal aflevere dit motorhome i dag eller du kan vælge at forlænge din tur og nyde en nat eller 2 i den blæsende by, "Windy City"!



The Motown Museum, Detroit

Foto: Motown Historical Museum



## Rejsedetaljer

AFGANG	Chicago eller Toronto
VARIGHED	8 dage
DISTANCE	2,108 kilometer



Vi gør os klar til en fisketur!



Rock and Roll Hall of Fame, Cleveland

Foto: Ohio Division of Travel and Tourism



Cedar Point Theme Park

Foto: Cleveland Tourism



# KLASSISK RUNDREJSE I ONTARIO

Fra neonlys til naturoplevelser – Ontario har det hele! På denne kør-selv tur vil du opleve pulserende storbyer, billedskønne landskaber, historiske seværdigheder og klassiske højdepunkter som de tordnende Niagara Falls.



## Motorhome Rejseplan

**Dag 1/2** > Efter en enkelt overnatning afhenter du dit motorhome hos Cruise Canada i Toronto. Herfra er der kun to timers kørsel til de tordnende vandfald, Niagara Falls. Du overnatter på Riverside Park campingplads, som ligger ned til den smukke øvre del af Niagarafloden, kun få minutters kørsel fra vandfaldene. Se vandfaldene fra forskellige udsigtspunkter. Vil du have det ultimative fugleperspektiv, kan du tage en helikoptertur hen over vandfaldene. Området er ikke blot kendt for sine vandfald, men også for sine teatre, golfbaner, shopping og sine mange vingårde. På grund af det flade terræn, er det oplagt at opleve vinruter og de charmerende små byer som Niagara på cykel.

📍 **129 kilometer til Riverside Park Campground**  
★ Tag på en tur bag vandfaldet eller et ikonisk krydstogt i de hvirlvende vandmasser. Se en spændende IMAX-film om vandfaldet og få et adrenalinkick på en tur med jetbåd med Whirlpool Jet Boats. 🌐 [www.riversidepark.net](http://www.riversidepark.net)

**Dag 3/4** > I dag kører du til Blue Mountain. Dit næste stop er Wasaga Pines Resort, som ligger tæt på Georgian Bay's forrevne kyst. Wasaga Beach er verdens længste ferskvandsstrand og kun få minutters kørsel fra campingpladsen, så husk dit badetøj. Det krystalklare vand i Georgian Bay er ideelt til vandsportsaktiviteter som kajaksejls og dykning på skibsvrag! Du er ikke langt fra Blue Mountain Resort byen med butikker og restauranter.  
📍 **257 kilometer til Wasaga Pines Resort** ★ Besøg den nærliggende Blue Mountain Resort, som byder på friluftaktiviteter såsom bjerggrusjebanen Ridge Runner Mountain Coaster, aktivitetsparken Scenic Caves Nature Adventures, samt leje af cykler og golf.  
🌐 <https://goo.gl/YG1GgJ>

**Dag 5/6** > Hop ind i dit motorhome og køр gennem Ontario's populære ferieområde, Muskoka, kendt for sine funklende søer, dramatiske landskab og maleriske byer. Du køр mod nordøst til den berømte naturpark Algonquin Provincial Park, som ligger i et virkelig skønt område i Canada, omgivet

af tårnhøje fyrretræer. Algonquin Trails campingplads ligger lige udenfor parken og er dit hjem de næste par nætter. Parken har vandrestier og kanoruter i alle sværhedsgrader. Her er rig mulighed for at opleve dyrelivet, så hold godt øje og husk kameraet! 📍 **177 kilometer til Algonquin Provincial Park** ★ Tage en sejltur med RMS Segwun, verdens ældste dampskib, som sejler fra Gravenhurst. 🌐 [www.algonquintrails camping.ca](http://www.algonquintrails camping.ca)

**Dag 7/8** > I dag køр du østpå til den pulserende by Ottawa, Canadas hovedstad. Overvej undervejs, om du vil på rafting i nærheden af Forester Falls. Parker dit motorhome på Ottawas populære Grove Campingplads, 30 minutters kørsel sydvest for Ottawa og slap af efter en lang køretur. Afsæt en hel dag til at se den smukke by, som byder på mange kulturelle og historiske steder, gallerier og museer. Du kan sejle, gå eller cykle en tur langs Rideau-kanalen, som er byens knudepunkt og optaget på UNESCO's Verdensarvsliste. Tag rundt i shoppingdistriktet ByWard Market i downtown Ottawa og oplev seværdigheder, lyde og dufte på ét af Nordamerika's største og ældste fødevarermarkeder.

📍 **322 kilometer til Populære Grove Campingplads**  
★ I denne utrolige by med museer og gallerier, må du ikke gå glip af det kulturhistoriske museum Canadian Museum of Civilization og kunstmuseet, National Gallery of Canada. Lad dine interesser guide dig - Canadian Museum of Nature, Royal Canadian Mint, hvor landets mønter fremstilles og andre spændende seværdigheder!  
🌐 [www.ottawaspoplargocecamp.com](http://www.ottawaspoplargocecamp.com)

**Dag 9** > Køр syd på langs Rideau Heritage Route og stop op i charmerende byer og ved gamle sluser undervejs til øgruppen 1000 Islands. Ivy Lea Campsite er perfekt placeret lige i hjertet af 1000 Islands området blandt granitklipper og skovklædte områder i Frontenac Arch Biosphere Reserve, der er oplagt til aktiviteter som roning, sportsdykning, sejlskib, kajaksejls med mere. Oplev de betagende 1000 Islands på en sejltur, hvor du sejler forbi grønne øer, fornemme villæer med havudsigt og hyggelige træhytter. Den historiske by Kingston



Algonquin Park

ligger ikke så langt væk. 📍 **282 kilometer til Ivy Lea Campingplads** ★ Stop op ved Fort Henry og dyk ned i Canadas spændende historie. Når du først går gennem fæstningens træporte, kommer du ind i en virkelighedstro verden af livet som soldat i 19. århundrede. 🌐 [www.koa.com/campgrounds/ivy-lea](http://www.koa.com/campgrounds/ivy-lea)

**Dag 10** > På den sidste del af dit eventyr køр du mod vest langs Lake Ontarios bred og tilbage til Toronto. Vi anbefaler, at du returnerer dit motorhome tidligt næste morgen og tilbringer en nat eller to på ét af byens mange hoteller. Din ferie ender i en by i Canada, og i Toronto er alt fra kunst og kultur i verdensklasse, shopping, døgnåbne restauranter, underholdning og aktiviteter for hele familien. Nyd en fantastisk udsigt over byen og dens omgivelser fra toppen af CN Tower. Gå på opdagelse i de mange multikulturelle kvarterer spredt ud over byen, blandt andet seks Chinatowns, Portugal Village, Græsk By, Little India og Little Italy.  
📍 **306 kilometer til Toronto KOA West** ★ Hvis du har tid, så stop i Prince Edward County og tag en afstikker langs The Taste Trail. Køр på egen hånd langs de hyggelige småveje, der bringer dig forbi restauranter, lokale fødevarerproducenter og vingårde. Her er også én af Canadas bedste strande, Sandbanks Provincial Park.  
🌐 [www.koa.com/campgrounds/toronto-west](http://www.koa.com/campgrounds/toronto-west)



## Rejsedetaljer

AFGANG	Toronto
VARIGHED	11 dage
DISTANCE	1,601 kilometer



Kajaksejls på Rideau kanalen, Ottawa

**Dag 11** > Køр ca. 64 kilometer og aflever dit motorhome hos Cruise Canada i Bolton. Overvej at forlænge dit ophold i Toronto og oplev alt det, byen har at byde på. ★ Vil du have det ultimative adrenalinkick, så prøv EdgeWalk! Træd ud på afsatsen i 356 meters højde over jordens overflade, og gå hele vejen rund om CN Tower.



Udsigt til CN Tower og Rogers Centre fra Toronto Island



Niagara Falls



Nyd udsigten over Two Rivers søen, Algonquin Provincial Park



# KLASSISKE QUÉBEC

Det franske Canada er mest kendt for sine unikke byer Montreal og Québec, der kombinerer hundredvis af års historie med gallisk charme og fantastiske festivaler året rundt. Denne klassiske Québec kørselv tur introducerer dig til overraskende steder, spektakulære landskaber, et rigt dyreliv og mindeværdige oplevelser. Hver eneste region, vi foreslår, har deres egen unikke charme og deres eget islet.



## Motorhome Rejseplan

**Dag 1/2** > Afhent dit motorhome hos Cruise Canada i Montréal, hvorfra du har en nem køretur til Mont-Tremblant National Park, som er det ideelle sted at starte din ferie i Québec. Overnat på Lac Monroe campingpladsen et par dage og oplev det store udvalg af aktiviteter, der er, såsom fiskeri, vandring og den unikke vandresti Via Ferrata du Diable, der giver besøgende mulighed for at klatre på en rå klippevæg. Parken er dog bedst at opleve i kano - sørg for at prøve Les Méandres du Diable, en rute, der er perfekt til begyndere. Den nærliggende ferielandsby Mont-Tremblant har et oplevelsescenter, hvor du kan reservere aktiviteter såsom rafting, ridning, golf, sejlsads og klatring. **145 kilometer til Mont-Tremblant National Park** ★ Besøg den livlige by Saint-Sauveur undervejs, den har fremragende restauranter, outlet shopping og et vandland. [www.sepaq.com/pq/mot/](http://www.sepaq.com/pq/mot/)

**Dag 3** > I dag kører du en kort og naturskøn tur gennem det uspolerede landskab på ruterne 125 og 347 via Saint-Donat til Lanaudière-regionen. Slap af om eftermiddagen på en campingplads ved søbredden. **137 kilometer til Mandeville** ★ Få en unik oplevelse inden du forlader Mont-Tremblant på en helikoptertur over Québecs store og uberørte skove, som er smukkeste i slutningen af september/begyndelsen af oktober, når ahornbladene skifter til flotte nuancer af rød, orange og guld. [www.campinglabaie.com](http://www.campinglabaie.com)

**Dag 4/5** > Nationalparken La Mauricie National Park of Canada er endnu et unikt sted i Québec at tilbringe et par dage. Tag på en udflugt til Waber Falls og afslut med picnic og svømmetur ved én af parkens smukkeste vandfald efter at have været til fods og med kano. Du overnatter i Center d'Adventure Mattawin, et oplevelsescenter, der tilbyder rafting og canyoning og den knap så kendte vandsport hydroluging. **121 kilometer til Rivière Matawin** ★ Oplev parken i en Rabaska kano, som er 8 meter lang og kan rumme 10



Via Ferrata ved Cap Jaseux, Saguenay Foto: Charles-David Robitaille



Jacques Cartier NP

Foto: Jean-Pierre Huard

personer – det var den måde Coureurs des Bois (fransk -canadiske pelsjægere) rejste på. [www.centredaventuremattawin.ca](http://www.centredaventuremattawin.ca)

**Dag 6** > På en rute inde i landet kører du i dag til en af Québecs naturvidundere, søen Lac Saint-Jean, der er så stor, 1.053 km<sup>2</sup>, at den kan betegnes som et indlandshav, og oplev det lune vand, de lange sandbredder og den smukke kystlinje i Pointe-Taillon National Park. Besøg Val-Jalbert, en spøgelsesby, som blev forladt i 1920'erne og naturparken Saint-Félicien. **1.274 kilometer til Saint-Henri-de-Taillon** ★ Cykel Véloroute des Bleuets (Blueberry Cycle Route), en asfalteret sti, der omkranser Lac Saint-Jean. [www.campingbelley.com/](http://www.campingbelley.com/) (in French only) or [www.damenterre.qc.ca/index](http://www.damenterre.qc.ca/index)

**Dag 7** > Den sydligste fjord i Nordamerika er Saguenay Fjord, som er præget af sine dramatiske klippevandring. En af de bedste udsigter til fjorden får du fra den dejlige landsby Sainte-Rose-du-Nord. Afsæt en hel dag i området til at sejle eller til kajaksejlsads på jagt efter hvidhvaler.



Québec

Foto: Claude Bouchard

**153 kilometer til L'Anse-Saint-Jean** ★ Besøg Parc Aventure Cap Jaseux og oplev fjorden fra træbroer eller på en Via Ferrata klatrerute. [www.camping4chemins.qc.ca/](http://www.camping4chemins.qc.ca/) (in French only)

**Dag 8** > Kør sydpå ind i Charlevoix-regionen, hvor de højeste klipper, øst for de canadiske Rockies, har en dramatisk udsigt. Tilbring mindst en hel dag i Hautes-Gorges-de-la-Rivière-Malbaie National Park og tag ud at vandre på den majestætiske Acropole des Draveurs-sti. Besøgende kan også fiske efter plettede ørreder eller cykle den 16 km lange rute i parken. **169 kilometer til Hautes-Gorges-de-la-Rivière-Malbaie National Park** ★ Stop undervejs i Saint-Aimé-des-Lacs for at spotte sorte bjørne. [www.sepaq.com/pq/hgo/](http://www.sepaq.com/pq/hgo/)

**Dag 9** > Oplev Charlevoix på Route des Saveurs, en gastronomisk rute, der fremhæver områdets rige madtraditioner. Stop i Baie-Saint-Paul til frokost og besøg ét af de mange lokale kunstgallerier. Du ankommer senere i Jacques-Cartier National Park, en af Québecs mest spektakulære parker, kun 30 minutters kørsel fra provinsens hovedstad. Under dit ophold kan du padle i den spektakulære Vallée de la Jacques-Cartier. **241 kilometer til Jacques-Cartier National Park** ★ Besøg Wendake Hurons Village og lær om menneskerne i Québecs First Nations. [www.sepaq.com/pq/jac/](http://www.sepaq.com/pq/jac/)

**Dag 10** > Et besøg i provinsen indebærer et stop i Québec City, som velsagtens kan kaldes Nordamerikas mest charmerende by. Québec City er den eneste indmurede by nord for Mexico, og inden for byportene er brostensbelagte gader med hyggelige bistroer, delikatesseforretninger og

Rejsedetaljer	
AFGANG	Montreal
VARIGHED	11 dage
DISTANCE	1,650 kilometer

historiske bygninger. Vi anbefaler et stop på mindst fire timer, men vil du virkelig fornemme atmosfæren i den gamle bydel, så tilbring en aften og nyd en romantisk middag på én af byens førende restauranter og gå en aftenur. **362 kilometer til Montréal, via Québec City** ★ Besøg Place Royale, citadellet og fæstninger. [www.koa.com/campgrounds/montreal-south/](http://www.koa.com/campgrounds/montreal-south/)

**Dag 11** > Efter morgenmaden er der 64 km til Cruise Canada i Montréal, hvor du skal aflevere dit motorhome eller, hvis tiden tillader det, så forlæng din rejse i Québec og besøg Gaspésie-halvøen.



Mont-Tremblant ferielandsby



# DET BEDSTE AF DET VESTLIGE CANADA

Det vestlige Canada er det bedste sted at opleve naturen og naturens vidundere, og denne kør-selv tur omfatter hele Rocky Mountains storslåede pragt. Der er så meget at se og lave - nyd fantastiske kosmopolitiske Vancouver, oplev et rigt dyreliv eller slap af i varme kilder! Så læn dig tilbage og nyd den skønne udsigt over de majestætiske sneklædte bjerge og de uberørte turkise søer. Denne tur har virkelig noget for enhver smag og aldersgruppe.

## Motorhome Rejseplan

**Dag 1** > Hent dit motorhome og kør til skønne Burnaby Caribo, hvor du overnatter den første nat. Det er ikke en lang køretur, men vores anbefalede campingplads er blandt de bedste i British Columbia og det ideelle sted at opleve Vancouver fra. 📍 **24 kilometer til Burnaby Cariboo feriepark** ★ Besøg byen Vancouver, én af de mest interessante og smukkeste byer i verden. 🌐 [www.bcrvpark.com](http://www.bcrvpark.com)



Coal Harbour, Vancouver

Foto: Tourism British Columbia

**Dag 2/3** > Det er en lang, men mindeværdig tur langs Transcanada Highway til Okanagan Valley. Landskabet i dalen er en helt anden verden, og der er mulighed for at besøge mange af dalens vingårde i Oliver, Penticton, Okanagan Falls, Kelowna og meget mere. Tjek detaljer på [www.kelownagolfski.com/okanaganwineries.htm](http://www.kelownagolfski.com/okanaganwineries.htm). Vi foreslår, at du overnatter på Okanagan Lake, lige nord for Penticton, på denne tur. Der er to store campingpladser (North & South Park), hvor du kan campere lige ved Okanagan Lake. De smukke strande er omgivet af fyrretræer, ponderosa pines, og langt græs, og det gør parken til et perfekt sted at svømme og til andre vandaktiviteter. Du har mulighed for at afbryde rejsen, tilføje en ekstra dag og stoppe op og nyd de varme kilder, Harrison Hot Springs. 📍 **338 kilometer til Okanagan** ★ Besøg Othello Quintette Tunnels lige uden for Hope og se det komplekse system af tunneler og broer, som bragte toget ad den gamle Kettle Valley Railroad gennem kløfterne ved Hope eller/tag en tur på

Hell's Gate Airtram over Fraser River!  
🌐 [www.campokanagan.com](http://www.campokanagan.com)

**Dag 4** > Du kommer ud på en kortere køretur i dag og har mulighed for at besøge flere af vinmarkerne! Du er på vej til Revelstoke, der ligger højt oppe i Monashee Mountains ved Mount Revelstoke National Park og Glacier National Park. Revelstoke har nogle af de mest spektakulære landskaber i hele Canada året rundt. Flankeret af de sneklædte bjergtoppe i Selkirkbjergene mod øst og Monashees mod vest, blev Revelstoke udråbt som hovedstaden for de canadiske alper og kendt som The Mountain Paradise i begyndelsen af 1900. 📍 **375 kilometer til Revelstok** ★ Besøg Salmon Arm, porten fra Okanagan ligger i hjertet af Shuswap Lake rekreative område. 🌐 [www.rvcampingrevelstoke.com](http://www.rvcampingrevelstoke.com)

**Dag 5/6** > Efter ca. 3 timer kommer du til Lake Louise, og vi foreslår at du overnatter på Lake Louise Park Camping, selvom der er flere at vælge imellem på hjemmesiden. Du vil komme hjem med historier, som du vil fortælle igen og igen om Canadas ikoniske Banff/Lake Louise National Park. Dine oplevelser her vil sandsynligvis blive videregivet på tværs af flere generationer i familiealbummet, fordi dine børn og børnebørn vender tilbage til de steder, de har hørt om i årevis. Det er næsten umuligt at tage et dårligt billede her! Brug lidt tid på at udforske Banff. (Hvis du starter turen fra Cruise Canada Calgary udlejningssted, kører du direkte til Lake Louise campingplads eller du foretrækker måske at blive i Banff.) 📍 **233 kilometer til Lake Louise** ★ Se floden Kicking Horse River, som strømmer under Natural Bridge i Yoho National Park. Tag den naturskønne køretur langs Bow Valley Parkway mellem Banff og Lake Louise, det er en roligere og mindre travl rute med masser af vandrestier og fotostop, hvor du kan tage flotte billeder af bjergene. Nyd et måltid eller en drink i Banff Springs Hotel og se den spektakulære udsigt. Tag en tur på én af gondolerne til Sulphur Mountain og slap af i de varme kilder, Banff Hot Springs. 🌐 [www.pccamping.ca/parkscanada](http://www.pccamping.ca/parkscanada)



Columbia Icefield Glacier

Foto: Brewster Travel Canada

**Dag 7/8** > Vejen til Jasper er spektakulær og indrammet af bjergtoppe, der stiger til op over 3.658 meter. Vi anbefaler forskellige campingpladser. Se hjemmesiderne nedenfor. 📍 **210 miles til Jasper via Banff** ★ Besøg Athabasca-gletsjeren, den mest besøgte på det nordamerikanske kontinent. Du kan køre ud på gletsjeren ombord på en Ice Explorer eller tage en guidet vandretur på isen. Når du er i Jasper, så reserver The Maligne Lake Cruise, hvor du også krydser Spirit Island, en verdensberømt destination, der kun er tilgængelig med båd og som kronjuvelen i Jasper National Park, er det et berømt foto stop.

🌐 Jasper: <https://reservation.pc.gc.ca/Jasper>  
🌐 Hinton: [www.koa.com/campgrounds/hinton](http://www.koa.com/campgrounds/hinton)

**Dag 9** > Kør gennem storslået natur, der flettes sammen med Wells Gray Provincial Park til din højre side og Columbia Mountains til venstre. Du bliver guidet til Clearwater, som er dit sidste ophold på denne rute, før du vender tilbage til Vancouver. Hvis du vil være tæt på Wells Gray Provincial Park og hvis du kan komme ind (der er kun 13 campingpladser til rådighed), så book i Helmcken Falls Lodge & feriepark og oplev den sande udendørs vildmark lige ved indgangen til parken. 📍 **222 kilometer til Clearwater** ★ Besøg Clearwater, en interessant by ved indgangen til Wells Gray Provincial Park. Kør ind til Clearwater sørg for at stoppe ved Blue River for at nyde River Safari og muligheden for at få øje på nogle bjørne! 🌐 [www.helmckenfalls.com](http://www.helmckenfalls.com)



## Rejsedetaljer

AFGANG	Vancouver eller Calgary
VARIGHED	12 dage
DISTANCE	1,980 kilometer



**Dag 10/11** > Det tager cirka 4½ time at køre tilbage til Vancouver og Burnaby Cariboo. Vi kan stærkt anbefale, at du er på denne campingplads i 3-4 nætter. Besøg [www.bcrvpark.com](http://www.bcrvpark.com). Fra campingpladsen går der bus hver halve time til centrum eller du kan gå 15 minutter til fods og tage SkyTrain. Vancouver er en af vores perler og fortjener bestemt mere af din tid. 📍 **475 kilometer til Vancouver** ★ Besøg Stanley Park, Harbour Center, Granville Island, Capilano Suspension Bridge, Grouse Mountain og meget mere. 🌐 [www.bcrvpark.com](http://www.bcrvpark.com)

**Dag 12** > Fra Burnaby er der kun 24 kilometer til Cruise Canada's udlejningssted, hvor du skal aflevere dit motorhome.



Lake Peyto



# VANCOUVER ISLAND - TILVALG

Denne korte kør-selv tur er den perfekte afslutning på din ferie efter en tur i det vestlige Canada. Du tilbringer seks eller flere nætter for at få en fornemmelse af havet og havets folk. Du oplever strande, hvor sæler og søløver boltrer sig og ser måske grupper af spækhuggere, delfiner og marsvin boltre sig i bølgerne.



## Færgeovergange

Vi anbefaler altid, at du reserverer plads på færgerne på forhånd, før du tager af sted på din ferie og reserverer plads til vores største motorhome, C30, selvom du har reserveret et mindre motorhome. Hvis vi er i stand til at opgradere dig til et større køretøj, eller hvis force majeure dikterer, at vi skal, så vi er sikre på, at der er plads på færgen.

## Motorhome Rejseplan

**Dag 1** > Inden din rejse, skal du tjekke færgetider og reservere plads på Tsawwassen-Swartz Bay Ferry, som tager dig på en halvtreds som tager cirka 50 minutter med Alaska Marine Highway færagesystem ([www.bcferries.com](http://www.bcferries.com) og [transcanadahighway.com/BC/Info-Ferries.htm](http://transcanadahighway.com/BC/Info-Ferries.htm)). Afsæt 4 timer til at køre til færgeterminalen i tilfælde af trafik og kør om bord i god tid. Den 113 kilometer lange køretur bør ikke tage mere end to timer, men kør fra Burnaby Cariboo RV Resort ([www.bcrv.co](http://www.bcrv.co)) i god tid. Kør sydpå mod Transcanada Highway og tag færgen over til Sannich i den sydlige del af Vancouver Island. Når du går fra borde, er der kun 30 kilometer til ferieparken Salish Seaside RV Haven.

Ferieparken er ikke som andre ferieparken i Canada og har på grund af sin beliggenhed lige ved Victorias havn, en spektakulær udsigt over byen. Den er åben året rundt og tilbyder komplet service og nem adgang til byens centrum. Den nærmeste feriepark ved Victoria og alle de største attraktioner er blot fem minutters kørsel. Hvis du foretrækker at ikke at køre til centrum, er det ikke noget problem. Victoria Harbour Ferries sejler dig direkte fra parken til byens centrum. **97 kilometer til Saanich** ★ Besøg Victoria. Havnefronten, arkitekturen, skaldyr og alt det andet, der gør British Columbia hovedstad til en turist magnet. <https://www.salishseasidervhaven.com/>



Spækhugger

Foto: Tourism British Columbia

**Dag 2** > Når du forlader byområderne på denne køretur, fører motorvejen over det forrevne Malahat-højland, der består af vulkanske klipper, dækket af 400 år gamle Douglas-træer, der i kolonitiden var almindelige i hele Victoria. Floderne i området er hjemsted for tusindvis af laks. Fra Malahat bjergtoppen er der fantastiske udsigtspunkter til Saanich Inlet, en kystfjord, der vender ud

mod indlandsisen. I de lavtliggende dale er frodige landbrugsarealer, gårde og frugtplantager, og i floderne er Steelhead ørred på op til en meter i længden! Du kører videre mod nord og har udsigt over Georgiastredet, Georgia Straits, og ved Rosewell Creek skifter du fra Highway 19 til 19a og kører gennem nogle af kystområderne, indtil du når Campbell River. Tag den korte overfart på Campbell River - Quadra Island færgen nordpå til Quadra Island og videre til Ripple Rock feriepark på Browns Bay Resort. Krydstogtskibe på Discovery Passage går lige forbi Ripple Rock feriepark på vej til Alaska og tilbage. **129 kilometer til Campbell River** ★ Besøg de brede sandstrande ved Rathtrever Beach Provincial Park. [www.brownbayresort.com/rvpark.htm](http://www.brownbayresort.com/rvpark.htm)

**Dag 3** > Port Hardy ligger på Vancouver Island's nordvestlige spids, der hvor "motorvejen slutter, og eventyret begynder." Du kan se spækhuggere, delfiner og marsvin boltre sig i bølgerne. Cape Scott Provincial Park på øens nordlige punkt er en fantastisk mulighed for at opleve den fjorten kilometer lange strand, hvor sæler og søløver boltrer sig. Strandkæmmere finder gamle perler eller en glas, der er skyllet ind på bredden med Stillehavets bølger.



Kwagiulth Artist painting a drum. Foto: Tourism British Columbia



Fairmont Empress Hotel, Inner Harbour, Victoria

Foto: Tourism British Columbia

og en lystbådehavn. **314 kilometer til Telegraph Cove inklusiv en rundtur nordpå til Port Hardy** ★ Besøg Cormorant Channel Provincial Park undervejs til din campingplads. [www.telegraphcove.ca/tcv/accom/rvpark.cfm](http://www.telegraphcove.ca/tcv/accom/rvpark.cfm)

**Dag 4** > Du kører tilbage til det sted, du kom fra, så hvis du gik glip af noget på vej nordpå, har du nu mulighed for at stoppe op. Provincial Parks undervejs efter Campbell River omfatter Morton Lake, Elk Falls og Miracle Beach. Du er på vej til Qualicum Bay Resort og forlader Highway 19 mellem Qualicum Beach og Fanny Bay. På en stor del af vejen mellem Courtenay og Campbell River er Island Highway ved siden af Qualicum Bay, et område, der er rigt på skaldyr. Hvis du trækker ud i siden af vejen, har du nem adgang til bugtens sand- og stenstrande. Flere steder kan du købe frisk fisk og skaldyr, der dagligt bliver fanget i lokale farvande og bragt til kajen. **298 kilometer til Qualicum Bay** ★ Besøg vandfaldene Little Qualicum Falls. Du havde nok ikke forventet vandfald her. [www.resortbc.com](http://www.resortbc.com)

**Dag 5** > Det er kun en meget kort køretur i dag, hvor du kan nyde Vancouver Island's anden by Nanaimo, der byder på skøn natur i hvert sving, takket være dens beliggenhed mellem Mount Benson og Georgiastredet, Georgia Strait. Den blomstrende lokale kunst og musikscene holder events hver dag. Historieentusiaster vil nyde at gå gennem Nanaimos snoede centrum og se historiske bygninger, mange af dem er i dag hyggelige butikker, restauranter eller museer, især i Old City Quarter. Der er også mange indkøbsmuligheder, og for de mere energiske, er der bungy jump, klatrevægge med mere. Efter lidt underholdning, spænding eller shopping, kører du til din campingplads, hvor "Det eneste du ser, er vandet!" Her er 23 hektar natur ved havet, skoven og floden, og der er masser at ting at tage sig til.



## Rejsedetaljer

AFGANG	Vancouver
VARIGHED	6 dage
DISTANCE	1,185 kilometer



Revelstoke, British Columbia

**88.5 kilometer til Living Forest i Nanaimo** ★ Besøg Bastion, Hudson Bay Company's gamle fæstning og stop op og tag en drink på det (farverige) historiske Palace Hotel [www.campingbc.com](http://www.campingbc.com)

**Dag 6** > Færgen Horseshoe Bay-Departure Bay Ferry ([www.bcferries.com](http://www.bcferries.com)) er ti minutters kørsel fra din campingplads. Har du reserveret Early Bird Departure Special hos Cruise America, kan du aflevere dit motorhome om eftermiddagen. Alternativt kan du tilbringe et par nætter på campingpladsen Burnaby Cariboo. Færgeoverfarten varer cirka to timer, og fra Horseshoe Bay kører du tilbage til Cruise Canada's udleveringssted i Delta eller tilbage til Burnaby. Der er 32 kilometer fra Nanaimo til Delta plus færgeoverfarten/48 kilometer til Cariboo.



# CANADAS NATURSKØNNE MARITIME PROVINSER

På denne kør-selv tur besøger du Canadas kronjuveler – de 3 maritime provinser New Brunswick, Nova Scotia og Prince Edward Island, der har hver deres unikke kulturelle islæt. Provinserne er kendt for deres fantastiske Atlanterhavskyster, charmerende fyrtårne og hvalvandring.

## Motorhome Rejseplan

**Dag 1** > Efter at have nydt et par nætter og udforsket Halifax (sørg for at inkludere et besøg på Maritime Museum of the Atlantic med Titanic-genstande), kører du til Cruise Canada i Halifax og afhenter dit motorhome. Nyd den nemme køretur langs sydkysten og den fantastiske havudsigt, besøg de charmerende kystsamfund Peggys' Cove, Chester & Mahone Bay, før du kører til byen Lunenburg, der er på UNESCOs verdensarvsliste. **95 km til Lunenburg** ★ Husk dit kamera, fyrtårnet på Peggys' Cove er det mest fotograferede fyrtårn i Canada! Hvis du har tid, så tag på et naturskønt krydstogt og se redebyggende arktiske lunder, sæler og ind imellem en hval!

🌐 [www.lunenburgns.com/campground](http://www.lunenburgns.com/campground)

**Dag 2** > Tag et kort havnekrydstogt med Bluenose racer skonnert eller på lignende udflugter. Midt på eftermiddagen fortsætter du langs sydkysten, inden du kører ind i landet til Kejimikujik National Park.

**115 kilometer til Kejimikujik National Park** ★ Når du er i Lunenburg, så afsæt tid til at besøge fiskerimuseet, Fisheries Museum of the Atlantic, og lær om byens betydning under boomet i fiskeriet. 🌐 <https://goo.gl/v9om4a>

**Dag 3/4** > Brug dagen på at nyde alt, hvad nationalparken har at tilbyde - kanoture, vandreture og cykling. Parken har et rigt dyreliv og har Nordamerikas største koncentration af helleristninger. Fortsæt din rejse sen eftermiddag mod Digby. Næste dag sætter du kurs mod Digby Neck, hvor der er mulighed for at se hvalerne i Bay of Fundy. Om sommeren sørger bugten for fodrings- og parringspladser til Finback, Humpback, Minke & Right Whales. **105 kilometer til Digby** ★ Kør ned til Brier Island via 2 kabelfærger og se havets giganter på nært hold!

🌐 [www.jaggarpoint.ca/](http://www.jaggarpoint.ca/)

**Dag 5/6** > Denne morgen tager du færgen til den nærliggende provins New Brunswick ved at køre langs Fundy Coast til Fundy Trail Parkway. Det bugner med udsigter, flora og fauna vrimer på denne kyststrøte, der favner New Brunswicks majestætiske Bay of Fundy - én af verdens naturvidundere. Når du kører langs den 11 km lange kystnære vej, så afsæt tid til at stoppe ved udsigtsplatformene, og du kan være heldig at se hvaler! Derefter er det tid til at køre til Fundy National Park. Udnyt parkens naturlige omgivelser, udforsk skoven og oplev skabningerne i denne tidevandszone.

**205 kilometer til Fundy National Park** ★ Besøg et af observationsområderne og se hvaler. Besøg informationscentret ved Big Salmon River!


🌐 [www.pc.gc.ca/pn-np/nb/fundy/activ/camping.aspx](http://www.pc.gc.ca/pn-np/nb/fundy/activ/camping.aspx)

**Dag 7/8** > I dag kører du til Hopewell Rocks, Ocean Tidal Exploration Site, som har verdens højeste tidevand! Her kan du gå på Fundy's havbund. Tyngdepåvirkningen af sol og måne forårsager tidevandet, der stiger og falder op til hele 15 meter to gange om dagen, hver dag! Afslut din rejse på Kouchibouguac Nationalpark, en fascinerende mosaik af myrer, saltmyrer, tidevandsflod, mousserende ferskvandsanlæg, beskyttede laguner, forladte marker og høje skove. **215 kilometer til Kouchibouguac** ★ Kontroller tidevandsplanen på Hopewell Rocks hjemmeside og planlæg dit besøg, så du kan gå på havbunden og/eller sejle i kajak rundt om klipperne. Nyd en hummer sejltur med Shediac Bay Cruises. Lej en cykel og kør på nogle af de 60 km cykelstier i Kouchibouguac.

🌐 [www.pc.gc.ca/pn-np/nb/kouchibouguac/index.aspx](http://www.pc.gc.ca/pn-np/nb/kouchibouguac/index.aspx)



Fyrtårn på øen Prince Edward



Hopewell Rocks ved lavvande, Fundy Bay



## Rejsedetaljer

AFGANG	Halifax
VARIGHED	15 dage
DISTANCE	1,800 kilometer

**Dag 9/10** > I dag krydser du broen Confederation Bridge og kører til Prince Edward Island, hjemsted for "Anne fra Grønnebakken". Hvis du har læst bogen af den canadiske forfatter Lucy Maud Montgomery og spekuleret på om "det er et rigtigt sted", vil du sikkert gerne besøge denne magiske lokation, som millioner af andre fans også har besøgt. Nyd én af de tre kyststrækninger, der er tydeligt markerede undervejs med farverig skiltning. I det smukke landskab, vil du sikkert også se et par af de fyrtårne, øen er så berømt for, der er nemlig omkring 50! **235 kilometer til Charlotte Town** ★ Besøg Green Gables Heritage Place i Cavendish. Nyd én af de naturskønne kyststrækninger og besøg nogle af fyrtårnene.

🌐 [www.koa.com/campgrounds/cornwall/](http://www.koa.com/campgrounds/cornwall/)

**Dag 11** > Denne morgen ankommer du med færge til byen Pictou, kendt som Nova Scotias fødested. Efter frokost kører nordpå til Cape Breton Island, der kaldes et maritimt mesterværk, og du slutter din dag på Lake Ainslie. **250 kilometer til East Lake Ainslie** ★ Besøg Hector Heritage Center og trød om bord på en nøjagtig kopi af Ship Hector, der bragte de første skotske bosættere til Nova Scotia. 🌐 [www.mackinnonscampground.ca/](http://www.mackinnonscampground.ca/)

**Dag 12/13** > Denne morgen tager du en lille afstikker til kystbyen Inverness, der er kendt for sit lune havvand og sine havfruer (farvet havglas, der vaskes op langs kysten) – et paradys for en strandkæmper. Derefter kører du nordpå til Margaree Harbour og ad den berømte Cabot Trail, en fantastisk 300 km lang motorvej fra havets overflade og op i 914 meters højde langs to kystlinjer (St Lawrence-søen og Atlanterhavet) og gennem en nationalpark. **125 kilometer til Ingonish** ★ Afsæt lidt tid til at kæmpe stranden på Inverness. Stop op og tag på en vandretur på én af de 26 stier i nationalparken.

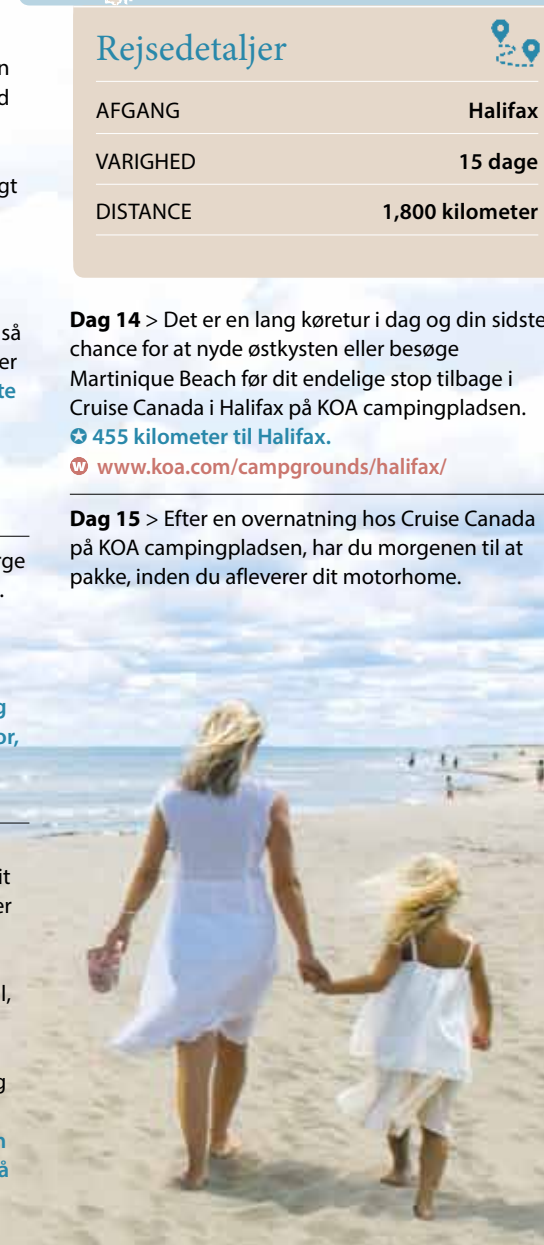
🌐 <https://goo.gl/6gVEfi>



Nyd en hummer middag i Maritimes



Fundy nationalpark i Canada



Main image: Kouchibouguac National Park



# HØJDEPUNKTER I ALASKA

I Alaska er et imponerende landskab og mulighed for at opleve et rigt dyreliv. En kør-selv ferie i et motorhome er en fantastisk måde at udforske denne enorme og afsidesliggende vildmark med Denali National Park og Mount McKinley.

## Motorhome Rejseplan

**Dag 1** > Afhent dit motorhome hos Cruise America i Anchorage og kør mod nordøst ad Glenn Highway. Du passerer byerne Eagle River og Chugiak og fortsætter videre mod Palmer, som ligger cirka en times kørsel fra Anchorage. Når du kører gennem Eklutna Flats, så nyd udsigten til de tårnhøje bjerge Chugach og Talkeetna Mountains, og få et glimt af den nærmeste bjergtop Pioneer Peak.  
📍 72 kilometer ★ Vil du se gletsjeren Knick Glacier på nært hold, så tag en airboat tur ved at tage den gamle Glenn Highway udkørsel og køre til Knick Glacier Adventures omkring 32 kilometer fra Palmer. 🌐 [www.mtviewrvpark.com](http://www.mtviewrvpark.com)

**Dag 2/3** > I dag kører du fra Palmer til Denali National Park og fortsætter ad Parks Highway, hvor du kører gennem Matanuska-Susitna Valley og Denali State Park. Hvis du har tid, så tag en afstikker til det lille bysamfund i Talkeetna. 📍 322 kilometer ★ Denali er en 6 millioner hektar stor vildmark, gennemskåret af en vej. Rejsende langs vejen vil lægge mærke til den relativt lavtplacerede nåleskov vige for en høj alpintundra og snedækkede bjerge, der kulminerer i Nordamerikas højeste bjergtop, det 6.190 meter høje Denali (tidligere Mount McKinley). Vilde dyr, store som små, strejfer rundt i det afsides område. Ensomhed, ro og vildmark venter dig forude.  
🌐 <https://goo.gl/GfW2Cq>

**Dag 4/5** > Før du forlader Denali National Park og sætter kurs mod Fairbanks, foreslår vi, at du tager på en 7-timers Tundra Wildlife Tour i Denali National



Fiskefangst i floden Copper River

Foto: Travel Alaska

Park, hvor der er mange forskellige dyrearter. I klart vejr kan du se Mt. McKinley, og en snack frokost er inkluderet. Om eftermiddagen fortsætter du ad Parks Highway nord for Fairbanks. Ledsaget af et fantastisk skov- og bjerglandskab kører du gennem lokalsamfundene Healy, Nenana og byen Ester, en gammel guldmineby. 📍 201 kilometer ★ Nyd dyrelivet og er du heldig, kan du se bjørne, rensdyr, elge, får, ulve og forskellige fugle.

🌐 [www.riversedge.net/fairbanks-RV-park.htm](http://www.riversedge.net/fairbanks-RV-park.htm)

**Dag 6** > I dag kører du til Paxson/Glennallen ved at følge Richardson indtil Delta Junction. Lige uden for Fairbanks kører du forbi North Pole, hvor Nordamerikas julemand bor. I Delta Junction tager du Richardson Highway og kører sydpå mod Paxson/Glennallen. 📍 290 kilometer ★ The Copper River har laksefiskeri i verdensklasse, og hvis du ikke har lyst til at fiske, er der vandreture, rafting og flyturer. 🌐 [www.tolsonacampground.com](http://www.tolsonacampground.com)

**Dag 7** > I dag kører du til Valdez og nyder den spektakulære tur på Richardson Highway, hvor en del af strækningen løber parallelt med Trans-Alaska rørledningen. Hvis vejret tillader det, så stop op og nyd en fantastisk udsigt over Wrangell Mountains. Kør forbi Worthington Glacier og gennem Keystone Canyon med sine vandfald. 📍 298 kilometer ★ Valdez er et must se på din tur i Alaska. De bragende gletsjere og tårnhøje Chugachbjerge, der stiger op fra havet, gør Valdez til et malerisk sted. 🌐 [www.bearpawrvpark.com](http://www.bearpawrvpark.com)

**Dag 8** > Denne morgen tilbringer du ombord på Alaska Marine Highway færgen til Whittier, der sejler gennem det smukke sund Prince William. Når du ankommer til Whittier kører du gennem Whittier-Portage Tunnel (envejs tunnel, der kun er åben for trafik på visse tidspunkter). Kør derefter ad Seward Highway gennem det naturskønne landskab til Seward. 📍 137 kilometer ★ Portage Glacier og Begich, Boggs besøgscenter er et interessant stop på grund af deres udstillinger, hvor besøgende kan gå gennem en isgrotte, se levende is-orme eller røre ved et isbjerg. Vil du se



Denali nationalpark med Mt McKinley i baggrunden Foto: Travel Alaska



Prince William sundet

Foto: Travel Alaska

gletsjeren Portage Glacier på nærmere hold, er der timelange sightseeing krydstogter på Portage Lake, eller du kan vandre langs én af de stier, der snor sig om det frosne monument.

🌐 [www.stoneycreekrvpark.com](http://www.stoneycreekrvpark.com)

**Dag 9/10** > I dag kører du tilbage ad Seward Highway til Anchorage, men forinden besøger du Kenai Fjords National Park med nogle af de mest uberørte, robuste og betagende gletsjer udsigter i Nordamerika. Den massive iskappe, Harding Icefield, er kilden til de 38 gletsjere i parken. Gletsjerne har på skift formet fjordene og skabt et hjem for de mange arter af dyr i havet - både pattedyr, fisk og havfugle. 📍 209 kilometer ★ Nyd et Wildlife & Glacier krydstogt i naturskønne Kenai Fjords National Park og hvis du er heldig, ser du måske en hval.  
🌐 [www.goldennuggetcamperpark.com](http://www.goldennuggetcamperpark.com)

**Dag 11** > Aflever dit motorhome hos Cruise America og god rejse hjem.



## Rejsedetaljer

AFGANG	Anchorage
VARIGHED	11 dage
DISTANCE	1,529 kilometer



Matanuska gletsjer, Glenn Highway

Foto: Ruth Gloger



Kajaksejls på havet ved Valdez. Foto: Travel Alaska





**CRUISE AMERICA**  
RV RENTAL & SALES

**CRUISE CANADA**  
RV RENTAL & SALES